

# OINASJOEN KYLÄSUUNNITELMA 2015 – 2018



Kun täältä Oinasjoelt lähti harppaamaan kirkol ni ihmisasumuksii ei olluk koko välil kun neljä. Mettää vaaj joka puala.

Mut kyl o sekim paikka muuttunnu. Ei ol korpee enääm misää. Ihmiset on tehny sinnen tupiis niin ettei sil määrää kai eikä kollopäinen niitem määräst äkkii selvää ota. Kummitukset ov vissiil lähtenny liasus as kun ei kukaan niit enää ol nähny.

*Entisajan elämää. Kalle Rannan mukaan. Kalle oli Oinasjoen poikia.*



Oi Oinasjoen vedenhenki, auta meitä säilyttämään koulu!

## SISÄLLYS

OINASJOEN SIJAINTI JA VÄESTÖ.....	5	MIKÄ ON KYLÄSUUNNITELMA JA MITEN SE TEHTIIN? .....	9
OINASJOEN KYLÄSUUNNITELMA 2015 – 2018.....	6		
OINASJOEN KEHITYSTOIVEITA .....	8	SUUNNITELMAN SEURANTA JA PÄIVITTÄMINEN ..	9

Painatus: Karkkilan Painopalvelu Oy, marraskuu 2014



Peltolohko Oinasjoen pohjoispuolella oli muinoin nimeltään Oinas, ja se kuului matkamme pääte-  
pisteeseen eli Kaukoilan takaiselle Haapakylälle.  
Kylien peltotilkut saattoivat olla kovasti hajallaan.  
Rohkea voisi ajatella koko joen saaneen nimensä  
tästä Oinas-pellosta ja sen mahdollisesta raivaas-  
jasta, Oinas-nimisestä miehestä. Todennäköisem-  
pää silti lienee, että Oinasjoki on saanut nimen-  
sä suistonsa edustalla kohoavasta Papinsaaresta,  
jonka entinen nimi vielä 1700-luvun kartoissa oli  
Oinassaari. Oli miten oli, pidämme Oinasjokea  
merkittävänä virtana.

*Lähde: Jouko Sirolan Lumottu niitty.*



Nyykullan torpasta, Kallen syntymäkodista, on jäl-  
jellä vanha aitta tien varressa lähellä Kallen autio-  
ta tonttia, Urpo Hynnälän talon vieressä.

Kansanperinteen keräämisestä ei ansiota kerty-  
nyt, jotakin palkintoa ja mitallia lukuun ottamatta.  
Kerääjänä Kalle oli ja on silti yksi maamme mer-  
kittävimmistä. Häneltä on tallennettu eri arkistoi-  
hin yli 17 000 tietoa vihtiläisestä menneisyydes-  
tä, tavoista ja sanomuksista.

*Lähde: Jouko Sirolan Lumottu niitty.*

*Jouko Sirola on Oinasjoelta lähtöisin.*

# OINASJOEN SIJAINTI JA VÄESTÖ

OINASJOKI SIJAITSEE VIHDIN kirkonkylän ja Nummelan puolivälissä Porintien molemmiin puolin. Asukkaita on noin 520. Alueen historiaa ovat Hiidenveden rannalla sijaitsevat vanhat tilat Oravala, Hynnälä, Veikkola ja Kaukoila sekä näiden takana Lankilan kylän entiset takamaat. Kylällä toimii oma pieni kyläkoulu.

Asukasmäärän laskentaperuste on karttakuvassa olevan, suunnitteluryhmän tekemän kylän toiminnallisen alueen rajaus.

Asukkaiden ikäjakauma on seuraava:

Ikä (vuotta)	Lkm	%
0 – 6	44	8,5
7 – 15	73	14,0
16 – 19	27	5,2
20 – 64	282	54,2
65 –	94	18,1
yhteensä	520	100,0



# OINASJOEN KYLÄSUUNNITELMA 2015–2018

TAVOITE	NYKYTILA	TOIMENPITEET	AIKATAULU JA TOTEUTUS
<b>Oinasjoen koulun säilyminen</b> <b>Yhteinen Kokoonmistila</b>	Kunnassa suunnitellaan koulun lakkauttamista säästösyistä, eikä oteta huomioon muita vaikutuksia, mitä sillä on kylälle. Kokoonmistila menetetään.	Pyritään siihen, ettei koulua lakkauteta.	Koko ajan
<b>Kevyliikenne</b>	Kevyliikenteen väylän puuttuminen välillä Nummela–Oinasjoki–Vihti kk	Vihdin kunnan tulisi käynnistää suunnitelmat kevyen liikenteen väylien tekemiseksi mahdollisimman pian Nummela–Oinasjoki–Vihti kk.	2015 →
<b>Autoliikenteen turvallisuus</b>	Porintien liikenne on suuren liikenteen ja ajonopeuden vuoksi vaikea ja on siksi vaarallinen isolle tielle meno sekä kääntyminen kylille päin. Nummelasta tuleva läpikulku Oinasjoentietä Porintielle on lisääntynyt voimakkaasti.	<ol style="list-style-type: none"> <li>Liikennenopeuksien pudotus</li> <li>Kiihdytys- ja hidastuskaistat Porintielle</li> <li>Eritasoliittymät</li> </ol>	2015 – 2018
<b>Oinasjoen rantojen hyödyntäminen</b>	Reittiä ei ole olemassa.	Virkistysreitin tekeminen joen uoman vierustoille	2015 kartoitus ja suunnittelu
<b>Hiidenvesi</b>	Rantapaikkaa ei ole käytettävissä.	Pyritään vaikuttamaan kuntaan rantapaikan saamiseksi.  Prosessi on ollut jo monta vuotta käynnissä. Olemme tehneet suunnitelman, mutta asia juuttui kunnan rattaisiin.	2014 →

TAVOITE	NYKYTILA	TOIMENPITEET	AIKATAULU JA TOTEUTUS
<b>Hiihtoladut</b> <b>Polut</b>	Latuja ei ole tehty. Polkuja on.	Kartoitetaan mahdollisuutta saada latukone tekemään hiihtolatuja Oinasjoen alueelle. Polkuja on, täytyisi vain varmistaa ja tehdä kartta niistä.	2015 →
<b>Maisemallisten arvojen ylläpito</b>	Peltosaarekkeet, kalliot, yksittäiset kauniit puut	Kartoitetaan tilannetta.	2015 – 2108
<b>Kyläsvuston monipuolistaminen</b>	Sivusto on käytössä.	Kartalle eri kohteita, joita voi käydä katsomassa.	2015 →
<b>Nopeat nettiyhteydet</b>	Elisan verkko(kupari)	Esim. Kuituverkko tai joku uusi nopeampi verkko	2015 →
<b>Perinnetietojen kerääminen</b>	Kaarlo Rannan taltioinnit ovat jo olemassa.	Pyritään haastattelemaan yksittäisiä ihmisiä. Vanhat valokuvat.	2015 →
<b>Yhteisöllisyyden lisäämistä</b>	Hijaista	Erilaisilla tapahtumilla kylällä luodaan tilaisuus tutustua.	2015 →
<b>Oinasjoen, Oravalan, Hynnälän, Veikkolan ja Kaukoilan kehittäminen suunnitelmallisesti</b>	Kunnassa ei ole käynnissä tai ainakaan meillä ei ole tietoa, kuinka aluetta aiotaan kehittää tulevaisuutta silmällä pitäen.	Yritetään tällä kyläsuunnitelmalla tuoda asiaa esiin. Saas nähdä, lukeeko tätä suunnitelmaa kukaan päättäjä.	2105 – 2018

# OINASJOEN KEHITYSTOIVEITA

KYLÄSUUNNITELMAA VARTEN KYLÄLÄISILTÄ kysyttiin: ”Mitä toivot kylän tulevaisuudelta? Mikä parantaisi kylän viihtyvyyttä?” Vastaukset jakautuvat kolmeen pääteemaan: luonto, rakennettu ympäristö ja yhdessä tekeminen.

## 1 Luonnon hyödyntäminen

- Rakennettaisiin yhdessä polkuja, jotka talvella olisivat latuja
- Latu kylälle, Itäpuolelle. Voisiko jonnekin metsikköön tehdä jotain luontopolkutyypistä reittiä.
- Merkittyjä kävelyreittejä
- Kunnostettaisiin Oinasjoen uomaa, jonne rakennettaisiin nuotiopaikka
- Oma venevalkama, kalastuspaikka tai virkistysalue!
- Raivattaisiin jokea niin, että siitä pääsisi kanootilla

## 2 Rakennettu ympäristö

- Kyläkoulun säilyminen.
- Koulun säilyttäminen!!!. Olisiko kylällä voimia saada kylätalo pysymään ”eurolla ostetuksi kunnalta”?
- Yhteinen kokoontumistila
- Leikkikenttä/leikkipaikka/pelipaikka lapsille kakkostien Itäpuolelle. Se voisi olla paikka jonka lähellä olisi myös erilaisia tapahtumia.
- Lasten leikkipaikka vanhan lentiskentän paikalle. Keinut, liukumäki ja hiekkalaatikko.
- Porintien risteyksen kukkaruukku on kiva: saisiko siihen ihan keväästä lähtien jotain sipulikukkiä kasvamaan. Joku lyhty joka roikkuisi kepin päässä pimeään aikaan?

- Metalliromun keräyspaikka nykyisen jäteastian taakse, josta romufirma noutaa määrävälein?
- Tie parempaan kuntoon ja roskiksen ympäristö siistimmäksi
- Oinasjoelta pyörätie Nummelan keskustaan. Se helpottaisi lasten liikkumista turvallisesti.
- Skeittiramppi ja yhteinen jalkapallokenttä
- Kesäkioski

## 3 Yhdessä tekeminen

- Erilaisia tapahtumia esim. perennojen vaihtopäivät, kirppis (tähän ei liene hirveätä väen paljoutta muualta mutta lähinnä oman kylän kesken), joulukalenteri (pihoilla), leikkimieliset monen lajin olympialaiset...
- Nuotion äärellä pidettäisiin tarinatuokioita, joissa vanhemmat ihmiset kertoisivat kylään liittyvistä entisistä ajoista
- Liikunta-aktiiviteettiä lisää :)
- Vuosittainen yhteinen kyläkävely
- Veneretki Hopeaniemen rannasta lapsille Kirkonkylään.
- Järjestettäisiin linturetkiä, kasviretkiä
- Oinasjoen perhepäivä Salmelan museoon jossa hyvä oppaamme Mikko Yli-Rosti voisi painottaa asioita kyläläisten kantilta. Tietokilpailu lapsille.
- Koulun oppilailla ollut muutama kokoontuminen. Ehkä Miettisen kauden porukka pienempänä voitaisiin yhdistää nuorempien kokoontumiseen.





# MIKÄ ON KYLÄSUUNNITELMA JA MITEN SE TEHTIIN?

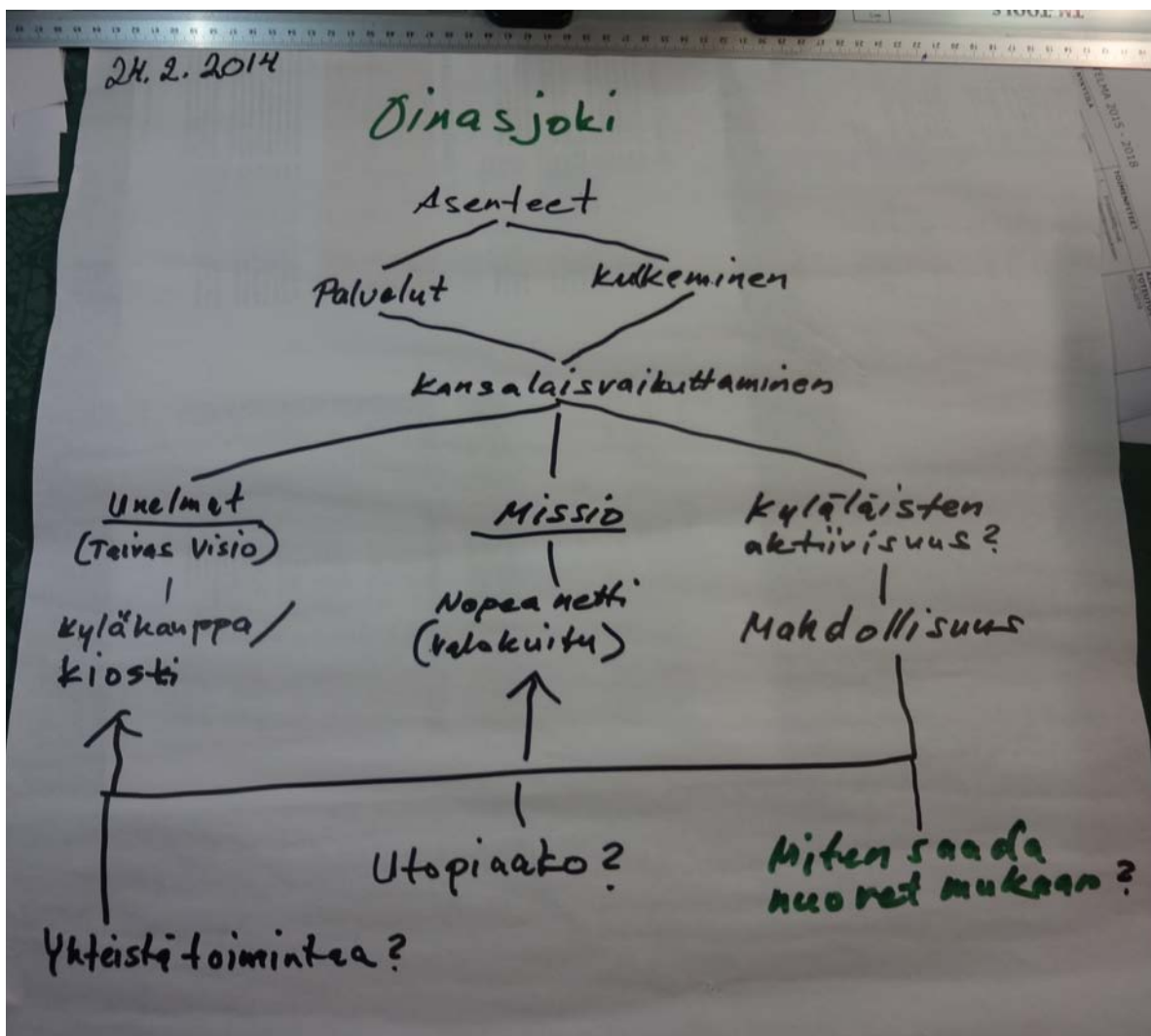
KYLÄSUUNNITELMA ON ASUKKAIDEN laatima kirjallinen dokumentti siitä, millä tavalla tahdomme kehittää kyläämme, itse ja yhteistyökumppaneidemme kanssa, ja mitä odotamme yhteiskunnan tekevän. Suunnitelma on laadittu osana Vihdin kunnan, Länsi-Uudenmaan Kylät ry:n ja Vihdin asukas- ja kylätoiminta ry:n keväällä 2014 käynnistämää Vihdin kylien yhteishanketta.

joka on kokoontunut 12 kertaa. Tapaamisista viisi oli kylien yhteisiä.

Työryhmätyöskentelyyn ovat osallistuneet Heikki Kurppa, Anna-Maija Manninen, Veikko Manninen, Jari Rantanen, Annikki Saaren-Seppälä ja Henry Salonius.

Suunnitelman on laatinut kahden erillisen kyläkyselyn tulosten pohjalta vapaaehtoistyöryhmä,


Kuvat: Veikko Manninen ja Jari Rantanen.



## SUUNNITELMAN SEURANTA JA PÄIVITTÄMINEN

KYLÄYHDISTYS SEURAA SUUNNITELMAN toteutumista, ja tarvittaessa päivitetään suunnitelmia.

Kyläsuunnitelma laitetaan kyläyhdistyksen kotisivuille [www.oinasjoki.fi](http://www.oinasjoki.fi).

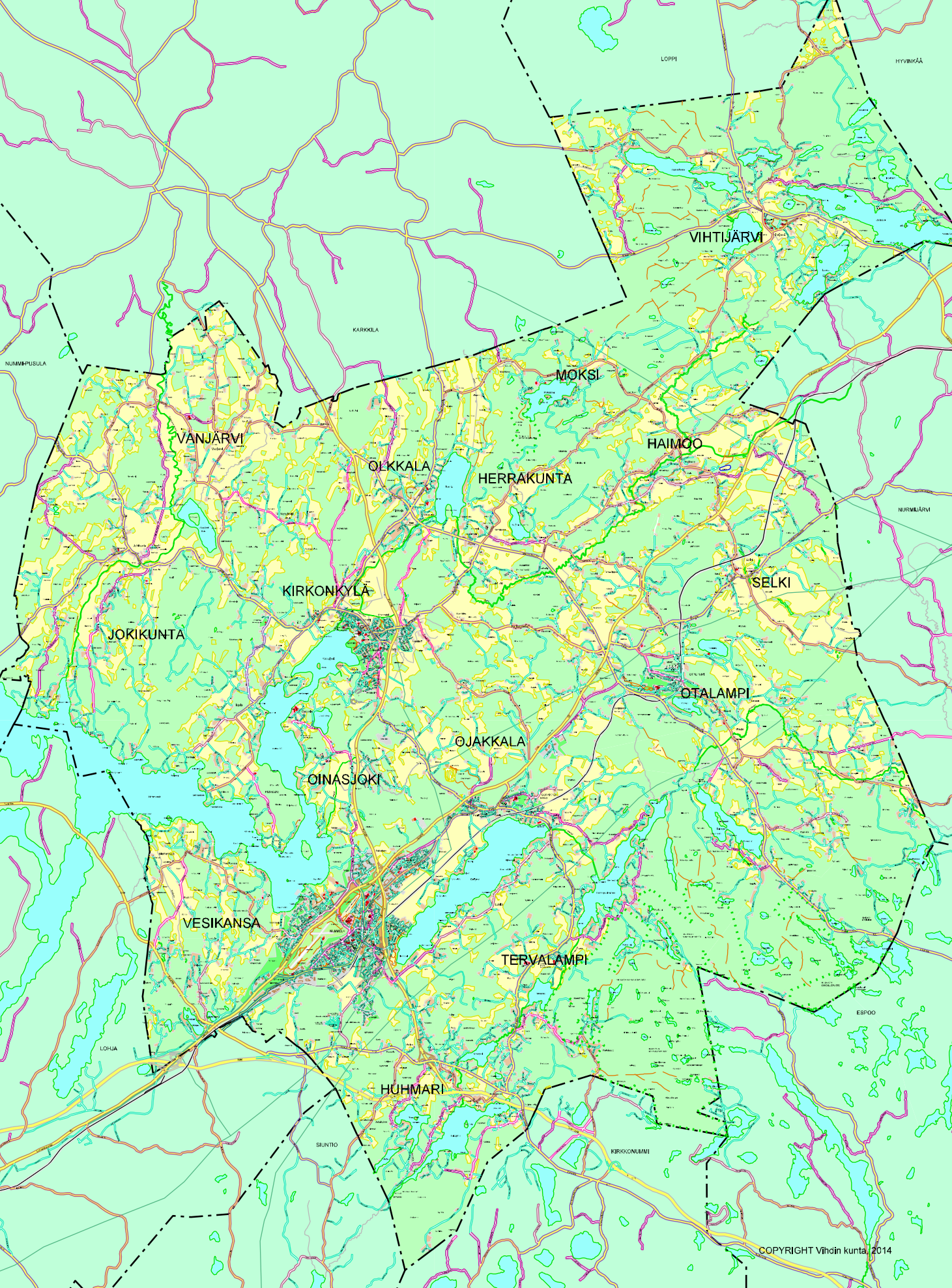


Veikkolan koulu n. 1955. Koululaisia vanhan palaneen koulun pihalla.

Häviääkö meiltä nykyinenkin koulu, ei palamalla, vaan sen takia, että päättäjät eivät arvosta asioita ja tekevät perumattomia virheitä. Toivottavasti omatunto kolkuttaa heillä ja muistuttaa siitä!







COPYRIGHT Vihtin kunta, 2014

Yhteistyössä:



VIAKAS ry



Euroopan maaseudun  
kehittämisen maatalousrahasto:  
Eurooppa investoi maaseutualueisiin

