



Vihdin strateginen yleiskaava

Osallistumis- ja arviointisuunnitelma



Kate 22.11.2017 75 § Kate om
Kh 27.11.2017 245 § liite 1

Kaavan laatijat:

Anniina Lehtonen, *kaavasuunnittelija*
Asemantie 30, 03100 Nummela
s-posti anniina.lehtonen@vihti.fi
p. 050 302 4695

Suvi Lehtoranta, *kaavoituspäällikkö*
Asemantie 30, 03100 Nummela
s-posti suvi.lehtoranta@vihti.fi
p. 050 376 8753



KAAVAPROSESSI JA KÄSITTELYVAIHEET:

Osallistumis- ja arviointisuunnitelma

Kate 22.11.2017
Kh 27.11.2017

75 €
245 €

Kate om
liite 1

Valmistelumateriaali

Kaavaehdotus

Kaavan hyväksyminen

Raportissa esitetyt lainaukset maankäyttö- ja rakennuslaista (MRL) eivät ole kaikilta osin suoria lainauksia. Lakipykälien tekstiä on osittain lyhennetty, kuitenkin niin, ettei lakipykälien merkitys ole muuttunut. Alkuperäiset MRL:n säännökset löytyvät mm. osoitteesta www.finlex.fi

Osallistumis- ja arviointisuunnitelma on saatavilla Vihdin kunnan kaavoitustoimesta, Asemantie 30, Nummela. Suunnitelmaraportti julkaistaan myös kunnan internet-sivuilla <http://www.vihti.fi/asuminen-ja-ymparisto/kaavoitus/yleiskaavoitus>

Valokuvat © Vihdin kunnan kaavoitustoimi

Viistokuvat © Vihdin kunta

- Kansikuva: Nummela
- s. 5 Vihdin kirkonkylä
- s. 11 Ojakkala
- s. 13 Otalampi

Raportin on laatinut Anniina Lehtonen.

OSALLISTUMIS- JA ARVIOINTISUUNNITELMA

Osallistumis- ja arviointisuunnitelmassa kerrotaan, miten osalliset voivat osallistua ja vaikuttaa yleiskaavan laadintaan sekä miten yleiskaavan vaikutuksia on tarkoitus arvioida. Lisäksi siinä esitetään pääpiirteittäin kaavatyön tarkoitus ja tavoitteet sekä kaavatyön lähtötilanne ja kaavan laadinnan eri työvaiheet.

Osallistuminen ja vaikutusten arviointi suunnitellaan jokaista kaavaa varten erikseen. Tämä suunnitelma on laadittu Vihdin koko kuntaa koskevan strategisen yleiskaavan laatimista varten.

Maankäyttö- ja rakennuslain 63 §:ssä säädetään osallistumis- ja arviointisuunnitelman laatimisesta. Osallistumis- ja arviointisuunnitelma (OAS) on virallinen asiakirja, joka määrittelee kaavan valmistelussa ja kaavan vaikutusten arvioinnissa noudatettavat osallistumisen ja vuorovaikutuksen periaatteet ja tavat sekä kaavan vaikutusten arvioinnin menetelmät.

Osallistumis- ja arviointisuunnitelma on nähtävillä koko kaavatyön ajan Vihdin kunnan kaavoitustoimessa sekä kunnan internet-sivuilla. Suunnitelmaa voidaan päivittää tarpeen mukaan työn edetessä.

MRL 63 § Osallistumis- ja arviointisuunnitelma

Kaavaa laadittaessa tulee riittävän aikaisessa vaiheessa laatia kaavan tarkoitukseen ja merkitykseen nähden tarpeellinen suunnitelma osallistumis- ja vuorovaikutusmenettelystä sekä kaavan vaikutusten arvioinnista.

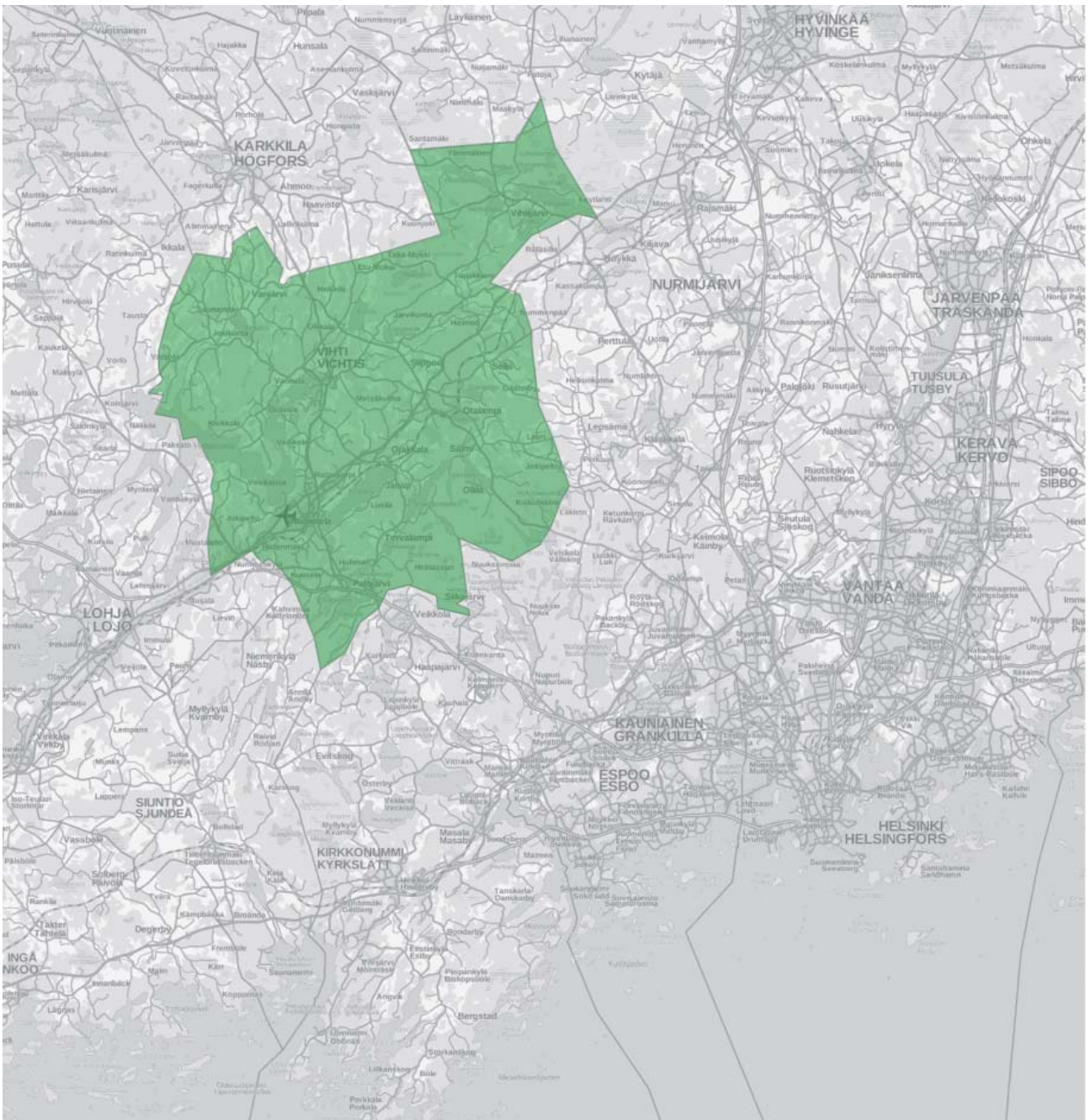


Yleiskaavatyöpaja keväällä 2017

SUUNNITTELUALUE

Vihdin strateginen yleiskaava laaditaan koko kunnan alueelle.

*Vihti sijaitsee Länsi-Uudellamaalla noin 45 kilometriä Helsingistä Turun suuntaan. Vihdin pinta-ala on 567 km², josta yhteensä 104 järveä ja lampea peittävät noin 8 % pinta-alasta, rantaviivaa Vihdissä on 266 km. Vihdissä on asukkaita noin 29 000. Kunnan neljään taajamaan on laadittu asema-kaavat ja ne ovat kunnallistekniikan piirissä, lisäksi kunnassa on laajoja maaseutualueita. Vihdin kunnassa ei ole koko kunnan kattavaa oikeusvai-
kutteista yleiskaavaa.*



Vihdin sijainti pääkaupunkiseudulla @ Vihdin kunnan mittaustoimi.

Nummela on Vihdin suurin taajama ja hallinnollinen keskus. Nummelan taajama sijaitsee Nummelanharjulla, joka on Ensimmäisen Salpausselän laaja-alainen hiekkavaltainen selänne. Vihdin kirkonkylä on Vihdin toiseksi suurin taajama ja kunnan vanha keskus, se rajautuu länsiosasta Kirkkojärveen, joka yhdistyy Uudenmaan toiseksi suurimpaan järveen, Hiidenveeteen. Ojakkala on Vihdin kolmanneksi suurin taajama, joka on kasvanut harjun reunaan pitkin lähes kiinni Nummelaan. Otalampi on Vihdin neljäs taajama, joka sijaitsee noin 15 kilometrin päässä Nummelasta ja noin 10 kilometrin päässä Vihdin kirkonkylästä.

Vihdin kuntaa halkovat Turku-Helsinki-Pietari –tie/Valtatie 1, Helsinki-Pori –tie/valtatie 2, Hanko-Mäntsälä –tie/valtatie 25 sekä Hanko-Hyvinkää –rautatie. Vihdissä on myös oma pienlentokenttä.

Vihdin kunnan maisemaa leimaavat vesistöt, kumpuilevat viljelymaisemat ja harjut. Maisemalle tyypillisiä elementtejä ovat pohjoisesta etelään suuntautuvat jokilaaksot, savikot ja niiden välissä sijaitsevat metsäiset selänneet. Ensimmäisen Salpausselän merkitys maisemassa on huomattava.

Vihdin alue kuuluu eteläborealiseen kasvillisuusvyöhykkeeseen. Kasvillisuus on rehevää, metsät ovat kuusivaltaisia havumetsiä, jossa paikoitellen esiintyy jaloja lehtipuita. Metsiä on käytetty pääasiassa talousmetsinä. Nuuksion kansallispuisto sijaitsee suurimmalta osaltaan Vihdin kunnan alueella kunnan kaakkoisosassa. Nuuksion alue toimii elinympäristönä monipuoliselle linnustolle ja uhanalaisille eläimille. Vihdin alueella on muitakin tärkeitä suojelualueita mm. lintuvesiä, kallioalueita, harjualueita ja Natura -alueita.

Vhdissä on työpaikkoja yhteensä noin 8 200, joista reilu 1 500 on yrittäjiä. Vihdissä asuu työssäkäyviä noin 13 600 ja työpaik-kaomavaraisuus on noin 60 %. Merkittävimpiä elinkeinoja ovat julkishallinto, kauppa sekä teollisuus ja rakennustoiminta. Teollisuuden osuus on pienentynyt vuodesta 2000 lähtien, mutta on yhä lähes 18 % kaikista työpaikoista. Tärkeimmät teollisuudenalat ovat metalli, elektroniikka, kaluste ja puu sekä rakennusaineet. Rahoitus-, vakuutus- ja kiinteistöalan osuus on vähentynyt, kun taas rakennustoiminta ja kauppa ovat nostaneet osuuksiaan tasaisesti. Palveluiden osuus työpaikoista on jo 72 %. Maa- ja metsätalouden osuus on enää noin 2 %. Yrityksiä on yhteensä noin 2 000, joista noin 140 on teollisuusyrityksiä.

Kaupalliset palvelut ovat keskittyneet Nummelaan ja muihin taajamiin. Vihdin perusterveydenhuollon palvelut tuotetaan Nummelan terveysasemalla. Vihdissä on kymmenen 1–6-luokkien yleisopetuksen alakoulua, joista yksi on ruotsinkielinen. Lisäksi kunnassa on kaksi 1–9-luokkien yhtenäiskoulua sekä kaksi 7–9-luokkien yläkoulua. Kunnallisia päiväkotia on 15, joista yksi on ruotsinkielinen.

Vihdin asukasmäärä kasvoi vuoteen 2010 saakka keskimäärin kahden prosentin vuosivauhtia. Tämän jälkeen kasvu on hiipunut. Vihdin kunnan strategian mukainen kasvutavoite vuosille 2014–2017 on vuosittain 1,5 %. Todellinen väestönkasvu on jäänyt tämän alle ja vuoden 2014 alusta vuoden 2016 loppuun asukasmäärä on kasvanut ainoastaan 38 asukkaalla. Tilastokeskuksen väestöennusteen mukaan Vihdin väkiluku tulee kasvamaan vuoteen 2040 mennessä 30 822 asukkaaseen.



SUUNNITTELU TEHTÄVÄN MÄÄRITTELY JA ALUSTAVAT TAVOITTEET

Yleiskaava on kunnan yleispiirteinen maankäytön suunnitelma. Maankäyttö- ja rakennuslain 35 §:n mukaan yleiskaavan tarkoituksena on kunnan tai sen osan yhdyskuntarakenteen ja maankäytön yleispiirteinen ohjaaminen sekä toimintojen yhteen sovittaminen. Yleiskaavassa esitetään tavoitellun kehityksen periaatteet ja osoitetaan tarpeelliset alueet yksityiskohtaisen kaavoituksen ja muun suunnittelun sekä rakentamisen ja muun maankäytön perustaksi.

Vihdin kunta päättää strategisista tavoitteistaan valtuustokausittain päivitettävässä kuntastrategiassaan. Kuntastrategiassa päätetään kunnan toimintaa ohjaavista arvoista ja visioista, jotka luovat perustan myös strategisen yleiskaavan laatimiselle ja jatkossa mahdollisesti myös päivittämiselle.

Strategisen yleiskaavan tavoitteena on luoda yhteinen näkemys Vihdin maankäytön tulevaisuudesta pitkällä aikavälillä. Kaavalla pyritään alueidenkäytön strategisten linjausten tekemiseen ja kokonaiskuvan muodostamiseen kunnan maankäytön tavoitellusta kehityksestä.

Strategisessa yleiskaavatyössä tullaan keskittyään muun muassa seuraaviin avaintemoihin:

- Kestävä ja taloudellinen yhdyskuntarakenne
- Arkielämän sujuvuus
- Taajamien kasvusuunnat
- Asumisen painopistealueet
- Palveluiden saavutettavuus
- Virkistys ja ulkoilu
- Elinkeinoelämän edellytysten turvaaminen
- Kestävä liikkuminen ja liikenne

Kaavatyön lopulliset tavoitteet täydentyvät kaavan laadintaprosessin aikana yhteistyössä osallisten kanssa.

Strateginen yleiskaava laaditaan oikeusvaikutteisena. Voimaan tullessaan strateginen yleiskaava ei kumoa aikaisemmin voimaan tulleita oikeusvaikutteisia osayleiskaavoja. Strateginen yleiskaava tulee kuitenkin ohjaamaan tulevaa osayleiskaavoitusta, asemakaavoitusta ja muuta maankäytön suunnittelua.

Jatkotyöskentelyssä tavoitteeksi asetetaan myös strategisen yleiskaavan päivittäminen valtuustokausittain. Tämä mahdollistaisi kunnan maankäytön dynaamisemman ja joustavamman pitkän aikavälin strategisen suunnittelun. Strategisen yleiskaavan päivitystarve ja tavoitteet voitaisiin tarkistaa peilaten päivitettävää kuntastrategiaa ja päivityksen voisi toteuttaa esimerkiksi osa-alueittain tai teemoittain. Näin mahdollistettaisiin nopeampi reagointikyky jatkuvasti kehittyvään toimintaympäristöön sekä maankäyttöön kohdistuviin muutoksiin ja tarpeisiin.

MRL 39 § Yleiskaavan sisältövaatimukset

Yleiskaavaa laadittaessa on otettava huomioon:

- 1) yhdyskuntarakenteen toimivuus, taloudellisuus ja ekologinen kestävyys;*
- 2) olemassa olevan yhdyskuntarakenteen hyväksikäyttö;*
- 3) asumisen tarpeet ja palveluiden saatavuus;*
- 4) mahdollisuudet liikenteen, erityisesti joukkoliikenteen ja kevyen liikenteen, sekä energia-, vesi- ja jätehuollon tarkoituksenmukaiseen järjestämiseen ympäristön, luonnonvarojen ja talouden kannalta kestävällä tavalla;*
- 5) mahdollisuudet turvalliseen, terveelliseen ja eri väestöryhmien kannalta tasapainoiseen elinympäristöön;*
- 6) kunnan elinkeinoelämän toimintaedellytykset;*
- 7) ympäristöhaittojen vähentäminen;*
- 8) rakennetun ympäristön, maiseman ja luonnonarvojen vaaliminen; sekä*
- 9) virkistykseen soveltuvien alueiden riittävyys.*

SUUNNITTELUN LÄHTÖKOHDAT

Yleiskaavan lähtökohtina kaavaa laadittaessa ovat valtakunnalliset alueidenkäyttötavoitteet (VAT), Uudenmaan maakuntakaavat sekä valtion ja Helsingin seudun kuntien välinen maankäytön, asumisen ja liikenteen (MAL) sopimus vuosille 2016-2019. Suunnittelun lähtökohtina ovat myös Vihdin kunnan strategia vuosille 2014-2017 ja 2018-2021 sekä kunnan maankäytön kehityskuva vuodelta 2004.

Vihdin kunnanvaltuusto on hyväksynyt strategisen yleiskaavan laatimisen käynnistämisen kaavoitusohjelmassa vuosille 2017-2020 12.12.2016 § 66.

Valtakunnalliset alueidenkäyttötavoitteet

Valtakunnallisten alueidenkäyttötavoitteiden tehtävänä on osaltaan tukea ja edistää maankäyttö- ja rakennuslain yleisten tavoitteiden ja laissa määriteltyjen alueidenkäytön suunnittelun tavoitteiden saavuttamista. Valtioneuvosto on vuonna 2000 tehnyt päätöksen tavoitteista, ja niitä on tarkistettu marraskuussa 2008. Ympäristöministeriö on käynnistänyt valtakunnallisten alueidenkäyttötavoitteiden uudistamisen vuonna 2016 ja tavoitteena on päättää uusista tavoitteista vuonna 2017.

Valtakunnalliset alueidenkäyttötavoitteet on otettava huomioon ja niitä on edistettävä kuntakaavoituksessa. Tavoitteita toteutetaan kaavoituksessa tapauskohtaisesti ottamalla huomioon kaavan tehtävä ja muut kaavan laadintaan vaikuttavat tavoitteet.

Valtakunnalliset alueidenkäyttötavoitteet käsittelevät seuraavia kokonaisuuksia:

- toimiva aluerakenne
- eheytyvä yhdyskuntarakenne ja elinympäristön laatu
- kulttuuri- ja luonnonperintö, virkistyskäyttö ja luonnonvarat
- toimivat yhteysverkostot ja energiahuolto
- Helsingin seudun erityiskysymykset
- luonto- ja kulttuuriympäristöinä erityiset aluekokonaisuudet

Maakuntakaava

Ympäristöministeriö vahvisti Uudenmaan maakuntakaavan 8.11.2006 ja se on kuulutettu voimaan tulleeeksi 8.12.2006. Korkein hallinto-oikeus hylkäsi vahvistamispäätöksestä tehdyt valitukset 15.8.2007.

1. vaihemaakuntakaava on hyväksytty 17.12.2008 ja se on vahvistettu 22.6.2010 ja kuulutettu voimaantulleeksi 20.10.2010. Vaihekaava täydentää 2006 vahvistettua Uudenmaan maakuntakaavaa. Vaihekaavassa on käsitelty jätehuollon pitkän aikavälin aluetarpeet, kiviaineshuolto, moottoriurheilun ja ampumarata-alueet, liikenteen varikot ja terminaalit sekä laajat yhtenäiset metsäalueet.

Uudenmaan 2. vaihemaakuntakaava on hyväksytty 20.3.2012, vahvistettu ympäristöministeriössä 30.10.2014 ja kuulutettu voimaantulleeksi 10.12.2014. Kaava käsittelee yhdyskuntarakennetta, tulevaa liikennejärjestelmää, kaupan palveluverkkoa ja maakunnallista kyläverkkoa. KHO hylkäsi päätöksellään kaavasta tulleet valitukset 29.4.2016.

Uudenmaan maakuntavaltuusto hyväksyi 4. vaihemaakuntakaavan 24.5.2017. Sen teemoja ovat elinkeinot ja innovaatiotoiminta, tuulivoima, viherrakenne ja kulttuuriympäristöt. Maakuntahallitus päätti 21.8.2017, että kaava tulee voimaan ennen kuin se saa lainvoiman. Nyt maakuntakaava on tullut voimaan, sillä siitä on kuulutettu maakuntakaavan alueeseen kuuluvissa kunnissa.

Uudenmaan liitto on käynnistänyt myös kokonaismaakuntakaavan laatimisen. Kaavasta käytetään nimeä Uusimaa-kaava 2050. Uusimaa-kaava laaditaan koko Uudenmaan alueelle ja sen aikatahtain on vuodessa 2050. Kaavan kokonaisuus laaditaan kaksipuoliseksi, eli kokonaisuus muodostuu strategisesta pitkän aikavälin nk. Uudenmaan rakennekaavasta ja sitä tarkentavista, seudullisista laadittavista vaihekaavoista. Uusimaa-kaavan 2050 laadintaa ohjaavat päätavoitteet ovat kasvun kestävä ohjaaminen ja alueiden välinen tasapaino, ilmastonmuutokseen vastaaminen sekä luonnon ja luonnonvarojen kestävä käyttö, hyvinvoinnin ja vetovoimaisuuden lisääminen sekä kestävä kilpailukyky.

MAL-sopimus 2016-2019

Sopimus perustuu valtion ja seudun kuntien yhteiseen tahtotilaan Helsingin seudun maankäytön, asumisen ja liikenteen kehittämisestä. MAL-sopimuksen tavoitteena on yhdyskuntarakenteen ja liikennejärjestelmän yhteensovittaminen siten, että luodaan edellytyksiä tonttitarjonnan ja asuntotuotannon merkittävälle lisäämiselle. Sopijaosapuolet sitoutuvat yhdessä edistämään sopimuksen tavoitteiden ja toimenpiteiden toteuttamista. Sopimuksen keskeisiä tavoitteita ovat koko toiminnallisen kaupunkiseudun eheä yhdyskuntarakenne, yhteisvastuullinen asuntopolitiikka ja toimiva liikennejärjestelmä. Maankäyttöä, asuntotuotantoa ja liikennejärjestelmää ohjataan kokonaisuutena yhdyskuntarakennetta eheyttäen ja kestävästi liikkumista edistään.

Yleiskaavat ja kehityskuvat

Vihdin kunnan oikeusvaikutukseton yleiskaava on hyväksytty kunnanvaltuustossa 10. marraskuuta 1986. Vihdistä puuttuu oikeusvaikutteinen, koko kunnan yleiskaava. Suuria maankäytön linjoja on ohjannut kunnanvaltuuston 2004 hyväksymä oikeusvaikutukseton Vihdin kunnan kehityskuva.

Vihdin kunnassa on neljä oikeusvaikutteista osayleiskaavaa:

- 0420 Otalampi-Härkälä osayleiskaava
- 1134 Tervalampi-Salmen osayleiskaava
- 1136 Heinäsuon osayleiskaava
- 1419 Vihtijärven osayleiskaava

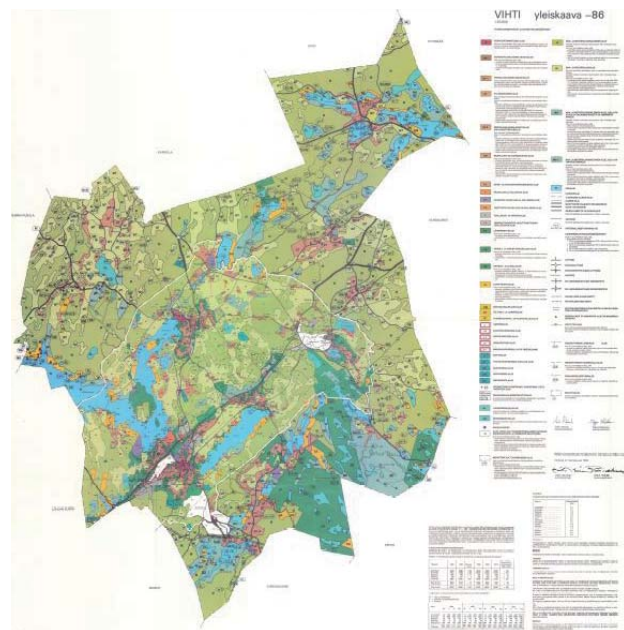
Lisäksi kunnassa on vireillä kolme osayleiskaavaa Nummelan eteläosissa ja Tervalammella.

Vihdin kunnan strategia vuosille 2014-2017 ja 2018-2021

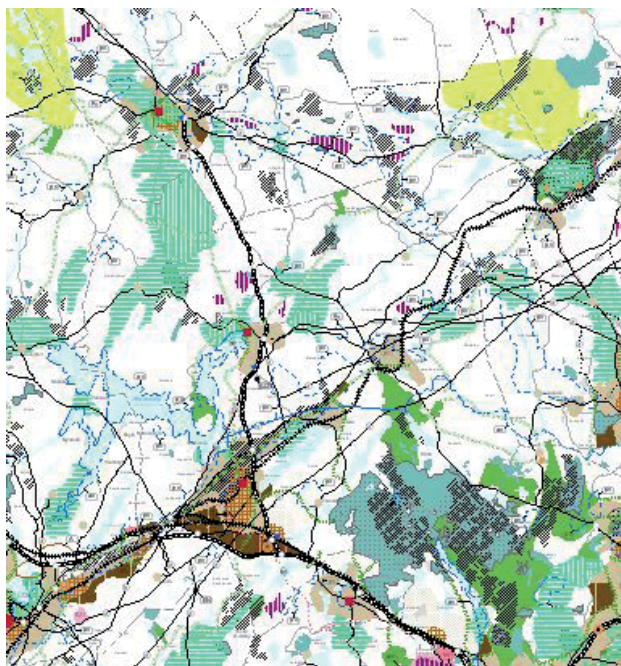
Vihdin kunnan strategia (kv 28.4.2014 § 23) ohjaa myös kaavoituksen toimintaa. Strategiassa edellytetään, että yhdyskuntarakennetta eheytetään suunnitelmallisesti ja pitkäjänteisesti. Strategian mukaisesti kaavoituksen keinoin pyritään vähentämään kasvihuonepäästöjä ja tukemaan tervettä kuntataloutta. Strategiassa esitetyn vision mukaan vuoteen 2025 mennessä Vihti on metropolialueen moderni, luonnonläheinen ja yhteisöllinen kasvukunta. Vihdin kunnan uusi strategia vuosille 2018-2021 on valmistelussa ja siitä tullaan päättämään vuoden 2017 loppuun mennessä.

Muita kaavatyötä koskevia suunnitelmia ja selvityksiä (mm.)

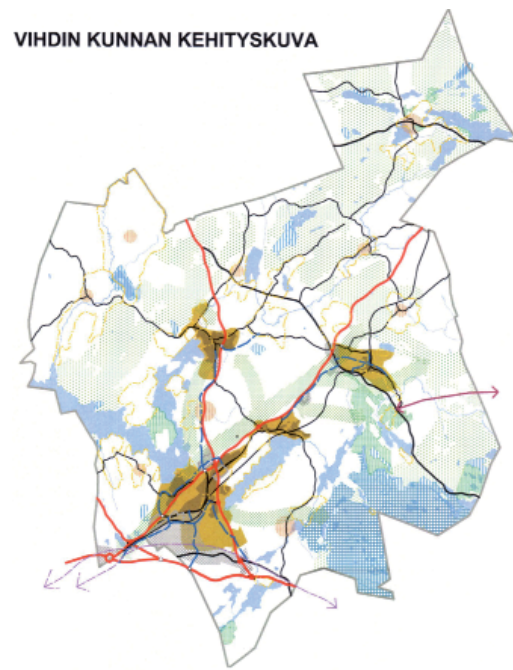
- Vihdin kunnan ilmastostrategia, 2010
- Palveluverkkosuunnitelma vuosille 2009 - 2030
- Vihdin vesihuollon kehittämissuunnitelma, 2010
- Vihdin palveluverkkoselvitys 2014-2029
- Vihdin liikenneturvallisuussuunnitelma 2012. Uudenmaan ELY-keskus, 2012
- Työpaikka-alueet Vihdissä 2016 ja tulevaisuudessa
- Vihdin jalankulku-, pyörätie ja ulkoilureittiverkoston kehittämissuunnitelma, 2012



Vihdin kunnan oikeusvaikutukseton yleiskaava vuodelta 1986



Ote uudenmaan maakuntakaavojen epävirallisesta yhdistelmäkartasta (2014, Uudenmaan liitto)



Vihdin kunnan kehityskuva vuodelta 2004

VAIKUTUSTEN ARVIOINTI

Kaavan laatimisen yhteydessä arvioidaan maankäyttö- ja rakennuslain edellyttämällä tavalla suunnitelman toteuttamisen yhdyskuntarakenteellisia, taloudellisia, ekologisia, kulttuurisia ja sosiaalisia vaikutuksia. Lisäksi arvioidaan kaavan suhde valtakunnallisiin alueidenkäyttötavoitteisiin sekä maakuntakaavan ohjausvaikutukset, jotka koskevat Vihdin kuntaa. Strategisen yleiskaavan vaikutuksia arvioidaan myös suhteessa kaavatyölle asetettuihin tavoitteisiin.

Vaikutukset ja vaikutusten arvioinnin menetelmät

MRL 9 § Vaikutusten selvittäminen kaavaa laadittaessa

Kaavan tulee perustua kaavan merkittävät vaikutukset arvioivaan suunnitteluun ja sen edellyttämiin tutkimuksiin ja selvityksiin. Kaavan vaikutuksia selvittäessä otetaan huomioon kaavan tehtävä ja tarkoitus. Kaavaa laadittaessa on tarpeellisessa määrin selvittävä suunnitelman ja tarkasteltavien vaihtoehtojen toteuttamisen ympäristövaikutukset, mukaan lukien yhdyskuntataloudelliset, sosiaaliset, kulttuuriset ja muut vaikutukset. Selvitykset on tehtävä koko siltä alueelta, jolla kaavalla voidaan arvioida olevan olennaisia vaikutuksia.

MRA 1 § Vaikutusten selvittäminen kaavaa laadittaessa

Maankäyttö- ja rakennuslain 9 §:ssä tarkoitettuja kaavan vaikutuksia selvittäessä otetaan huomioon aikaisemmin tehdyt selvitykset sekä muut selvitysten tarpeellisuuteen vaikuttavat seikat. Selvitysten on annettava riittävät tiedot, jotta voidaan arvioida suunnitelman toteuttamisen merkittävät välittömät ja välilliset vaikutukset:

- 1) ihmisten elinoloihin ja elinympäristöön;*
- 2) maa- ja kallioperään, veteen, ilmaan ja ilmastoon;*
- 3) kasvi- ja eläinlajeihin, luonnon monimuotoisuuteen ja luonnonvaroihin;*
- 4) alue- ja yhdyskuntarakenteeseen, yhdyskunta- ja energiatalouteen sekä liikenteeseen;*
- 5) kaupunkikuvaan, maisemaan, kulttuuriperintöön ja rakennettuun ympäristöön;*
- 6) elinkeinoelämän toimivan kilpailun kehittymiseen.*

Vaikutusten arvioinnin tehtävänä on tukea kaavan valmistelua ja hyväksyttävien kaavaratkaisujen valintaa sekä auttaa arvioimaan, miten kaavan tavoitteet ja sisältövaatimukset toteutuvat.

Strategista yleiskaavaa laadittaessa vaikutusten arvioinnissa keskitytään erityisesti yhdyskuntarakenteen ja kuntatalouden kannalta merkittäviin vaikutuksiin. Tämän lisäksi arvioidaan tarpeellisessa määrin kaavaratkaisun vaikutuksia muun muassa luonnon- ja kulttuuriympäristöön, sosiaalisiin oloihin sekä terveellisyyteen ja turvallisuuteen. Vaikutuksia arvioidaan koko suunnitteluprosessin ajan ja arviointien painotuksia tarkennetaan työn edetessä.

Kaavan vaikutusten arviointi perustuu alueelta laadittaviin perusselvityksiin, käytössä oleviin muihin perustietoihin, selvityksiin, suunnitelmiin, maastokäynteihin, osallisilta saataviin lähtötietoihin, lausuntoihin ja mielipiteisiin.

OSALLISTUMINEN

Maankäyttö ja rakennuslain 62 §:n mukaan osallisia ovat alueen maanomistajat ja ne, joiden asumiseen, työntekoon tai muihin oloihin kaava saattaa huomattavasti vaikuttaa, sekä viranomaiset ja yhteisöt, joiden toimialaa suunnittelussa käsitellään. Osallisilla tulee olla mahdollisuus osallistua kaavan valmisteluun, arvioida kaavoituksen vaikutuksia ja lausua kirjallisesti tai suullisesti mielipiteensä asiasta.

Osallistuminen painottuu kaavaprosessin alkuvaiheisiin, jolloin osallisilla on parhaimmat mahdollisuudet vaikuttaa kaavan sisältöön.

Osallisilla on koko kaavatyön ajan mahdollisuus antaa yleiskaavatyöhön liittyvää palautetta kunnan verkkosivuilla tai sähköpostitse kaavoituksesta vastaaville kunnan edustajille. Kaavan laatijaan voi ottaa myös yhteyttä puhelimitse, kirjeitse tai käymällä kunnanvirastolla (tapaamisaika varattava mieluiten etukäteen) koko kaavaprosessin ajan.

Suunnittelun käynnistyminen

Kunnanvaltuusto on hyväksynyt strategisen yleiskaavan laatimisen kaavoitusohjelmaan 12.12.2016 § 66. Yleiskaavatyö käynnistyy työn ohjelmoinnilla sekä osallistumis- ja arviointisuunnitelman (OAS) laadinnalla. Kaavoitus- ja teknisen lautakunnan käsiteltävä osallistumis- ja arviointisuunnitelman, ilmoitetaan kaavatyön vireille tulosta ja OAS:in nähtävillä olosta (MRL 63 §). Kaavatyön käynnistymisestä ja osallistumis- ja arviointisuunnitelman valmistumisesta lähetetään tieto ELY-keskukselle, museovirastolle, maakuntamuseolle ja Vihdin museolle.

Osalliset voivat antaa palautetta osallistumis- ja arviointisuunnitelmasta koko kaavaprosessin ajan ja suunnitelmaa voidaan täydentää saadun palautteen pohjalta kaavaprosessin kuluessa.

Suunnittelun aloitusvaiheessa järjestetään Uudenmaan ELY-keskuksen kanssa kaavoituksen aloitusvaiheen viranomaisneuvottelu (MRL 66 § ja MRA 26 §), jossa käsitellään osallistumis- ja arviointisuunnitelmaa, kaavan lähtökohtia sekä kaavan keskeisiä tavoitteita eri viranomaisten näkökulmasta. Kaavatyön käynnistymisestä ja viranomaisneuvottelun järjestämisestä lähetetään tieto viranomaisahoille kirjeitse tai sähköpostitse.

Valmisteluvaihe

Osallisten kannalta keskeinen suunnitteluvaihe on kaavan valmistelu, jolloin tehdään muun muassa tarvittavia selvityksiä kaava-alueetta koskien sekä täsmennetään kaavatyön tavoitteita ja suunnitteluperiaatteita.

Valmisteluvaiheessa laaditaan kaava-alueita koskien yksi tai useampi kaavaluonnos. Kaavoitus- ja teknisen lautakunnan hyväksyttyä kaavan valmisteluaineiston, asetetaan se (kaavaluonnos ym.) julkisesti nähtäville 30 päivän ajaksi. Nähtävilläoloaikana osallisilla on mahdollisuus esittää mielipiteitä kaavaluonnoksesta ja muusta valmisteluaineistosta (MRL 62 § ja MRA 30 §). Viranomaisahoilta ja tarvittavilta muilta tahoilta (esim. yhdistyksiltä) pyydetään valmisteluaineistosta lausunnot.

Valmisteluaineiston nähtävillä ollessa järjestetään ns. valmisteluvaiheen kuuleminen. Tässä kaikille avoimessa yleisötilaisuudessa esitellään kaavaluonnosta ja muuta valmisteluaineistoa, ja osallisilla on mahdollisuus esittää niitä koskevia kysymyksiä ja kannanottoja tai käsityksiä suunnitelman vaikutuksista.

Kaavaehdotus

Kaavan valmisteluaineistosta saadun palautteen pohjalta laaditaan kaavaehdotus, jonka kunnanhallitus hyväksyy asetettavaksi julkisesti nähtäville 30 päivän ajaksi (MRL 65 § ja MRA 27 §). Nähtävilläoloaikana kaavaehdotuksesta voi jättää kirjallisen muistutuksen. Tarvittavilta viranomaisahoilta pyydetään kaavaehdotuksesta lausunnot (MRA 28 §). Muistutuksiin ja lausuntoihin annetaan kunnan perusteltu vastine. Kaavaehdotuksen oltua nähtävillä siitä tarvittaessa järjestetään viranomaisneuvottelu (MRA 26 §).

Kaavaehdotukseen tehdään muistutusten ja lausuntojen perusteella mahdollisesti muutoksia ennen sen lopullista käsittelyä. Mikäli tehtävät muutokset ovat oleellisia, kaavaehdotus

asetetaan uudelleen nähtäville. Jos muutoksia ei tarvita tai ne eivät ole olennaisia, korjattu kaavaehdotus viedään kaavoitus- ja teknisen lautakunnan kautta kunnanhallitukseen, joka esittää sen kunnanvaltuuston hyväksyttäväksi.

Kaavan hyväksyminen

Kaavan hyväksymisestä ilmoitetaan kuulutuksella kunnan ilmoituslehdissä ja internet-kotisivuilla. Lisäksi hyväksymispäätöksestä lähetetään tieto MRL:n mukaisesti niille kunnan jäsenille ja muistutuksen tekijöille, jotka ovat kaavaehdotuksen nähtävillä ollessa sitä pyytäneet ja samalla ilmoittaneet osoitteensa (MRL 67 §). Kunnanvaltuuston hyväksymispäätöksestä voi valittaa kirjallisesti Helsingin hallinto-oikeuteen ja edelleen korkeimpaan hallinto-oikeuteen.

Osalliset

Osallisia ovat kaava-alueen maanomistajat ja kaikki ne, joiden asumiseen, työntekoon ja muihin oloihin kaava saattaa huomattavasti vaikuttaa. Osallisia ovat myös ne viranomaiset ja yhteisöt, joiden toimialaa suunnittelussa käsitellään.

Tällaisia tahoja ovat ainakin:

- maanomistajat
- asukkaat
- paikkakunnalla toimivat yritykset, yhdistykset ja järjestöt, joiden toimialaa kaavassa käsitellään
- sektoriviranomaiset, joiden toimialaa kaava koskee esim. Uudenmaan elinkeino-, liikenne- ja ympäristökeskus, Liikennevirasto, Uudenmaan liitto, Museovirasto, Länsi-Uudenmaan maakuntamuseo, Vihdin Vesi, Caruna Oy, Fingrid oyj, Nummelan Aluelämpö Oy, Gasum Oy, Auris Kaasunjakelu Oy, Rosk'n Roll Oy Ab, Länsi-Uudenmaan pelastuslaitos, Lohjan kaupungin ympäristö- ja rakennuslautakunnan ympäristöterveysjaosto
- naapurikunnat – mm. Lohja, Karkkila, Kirkkonummi
- kunnan luottamuselimet
- kunnan eri toimialat ja keskusket



TIEDOTTAMINEN

Lähtökohtana tiedottamisessa on, että niillä, joita kaavatyö koskee on mahdollista seurata suunnittelua ja osallistua siihen.

Kaavan suunnittelun etenemisen ja osallistumisen kannalta tärkeistä vaiheista ilmoitetaan paikallislehdessä, kunnan internet-sivuilla ja ilmoitustaululla.

Yleiskaavatyön suunnittelun käynnistymisestä, kaavan valmisteluaineiston ja kaavaehdotuksen nähtävillä asettamisesta sekä kaavan hyväksymisestä ja voimaantulosta ilmoitetaan kuulutuksilla kunnan ilmoituslehdessä (Vihdin Uutiset), internet-sivuilla (www.vihti.fi) ja ilmoitustaululla. Kuulutuksissa kerrotaan myös järjestettävistä yleisötilaisuuksista.

Osallistumis- ja arviointisuunnitelma, kaavan valmisteluaineisto ja kaavaehdotus asetetaan nähtävillä Vihdin kunnanviraston ilmoitustaululle sekä kunnan internet-sivuille.

Kaavaehdotuksesta kirjallisen muistutuksen tehneille ja yhteystietonsa jättäneille toimitetaan kunnan perusteltu kannanotto (ns. vastine) muistutukseen.

Kaavan hyväksymistä koskevasta päätöksestä lähetetään tieto niille kunnan jäsenille ja muistutuksen tehneille, jotka ovat sitä kaavan nähtävillä ollessa kirjallisesti pyytäneet ja ovat jättäneet yhteystietonsa.

Kaavatyön etenemisestä tiedotetaan laajimmin kunnan verkkosivuilla, jossa julkaistaan kaavaa koskevaa aineistoa. Kaavoitusta koskevia tietoja löytyy osoitteesta <http://www.vihti.fi/asuminen-ja-ymparisto/kaavoitus/yleiskaavoitus>

AIKATAULU

Kaavatyö sisältyy kunnanvaltuuston 12.12.2016 § 66 hyväksymään kaavoitusohjelmaan vuosille 2017-2020.

Strategisen yleiskaavan tavoitteiden asettelusta on pidetty kaksi yleisötilaisuutta jo ennen osallistumis- ja arviointisuunnitelman latimista. Toukokuussa 2017 järjestetty avoin työpaja järjestettiin kaikille kuntalaisille ja asiasta kiinnostuneille. Lokakuussa 2017 järjestetty työpaja oli suunnattu kunnan työntekijöille ja luottamushenkilöille.

Strategista yleiskaavaa koskeva aloitusvaiheen viranomaisneuvottelu tullaan järjestämään Uudenmaan elinkeino-, liikenne- ja ympäristökeskuksessa keväällä 2018.

Tavoitteena on viedä kaavan valmisteluaineisto kaavoitus- ja teknisen lautakunnan käsittelyyn loppuvuodesta 2018. Valmisteluaineiston nähtävilläolonaikana järjestetään kaavatyötä käsittelevä yleisötilaisuus.

Valmisteluaineiston ja siitä saatujen kommenttien pohjalta laaditaan kaavaehdotus, joka on tarkoitus saattaa julkisesti nähtävillä vuoden 2019 aikana.

Tavoitteena on saada Vihdin strateginen yleiskaava kunnanvaltuuston hyväksyttäväksi loppuvuodesta 2019.

LISÄTIETOJA

Kuulutukset

Kaavaa koskevat kuulutukset kunnan virallisissa ilmoituslehdissä (Vihdin Uutiset), kunnan ilmoitustaululla sekä internet-kotisivuilla.

Verkkosivu

Jatkuva tiedotus kunnan verkkosivuilla
[www.vihti.fi /palvelut/kaavoitus](http://www.vihti.fi/palvelut/kaavoitus)

Tiedustelut

Kaavatiedusteluihin vastaa:

Suvi Lehtoranta, kaavoituspäällikkö
p. 050 376 8753
suvi.lehtoranta@vihti.fi

Asiakirjapyyntöt

Eila Siikanen, suunnitteluavustaja
p. 044 467 5582
eila.siikanen@vihti.fi

Kaavoitustoimen käyntiosoite:

Asemantie 30, 03100 Nummela

Kaavoitustoimen postiosoite:

Tekninen ja ympäristökeskus/kaavoitus,
PL 13, 03101 Nummela





Raportissa esitetyt lainaukset maankäyttö- ja rakennuslaista (MRL) eivät ole kaikilta osin suoria lainauksia. Lakipykälien tekstiä on osittain lyhennetty, kuitenkin niin, ettei lakipykälien merkitys ole muuttunut. Alkuperäiset MRL:n säännökset löytyvät muun muassa osoitteesta
www.finlex.fi

Osallistumis- ja arviointisuunnitelma on saatavilla Vihdin kunnan kaavoitus-toimesta, Asemantie 30, Nummela. Suunnitelmaraportti julkaistaan myös kunnan internet-sivuilla
<http://www.vihti.fi/asuminen-ja-ymparisto/kaavoitus/yleiskaavoitus>

Raportin valokuvat © Vihdin kunnan kaavoitustoimi.