MERKKIEN SELITYKSET:

- KIINTEISTÖN RAJA
- SUUNNITELTU AJORATA, ASFALTTI
- SUUNNITELTU JK+P-VÄYLÄ, ASFALTTI
- SUUNNITELTU VIHERALUE
- SUUNNITELTU KIVEYS (kivetty erotusalue)
- SUUNNITELTU PENSAS (sijainti likimääräinen)
- YKSITYISTIE
- LUISKAN REUNA
- KESKILINJA
- SILTA
- KALLIOLEIKKAUS (sijainti likimääräinen)

LUONNOS

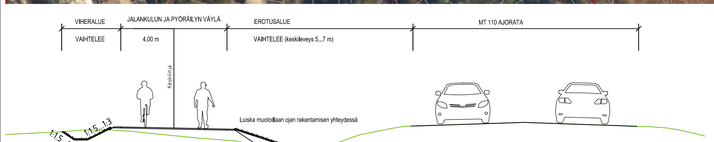

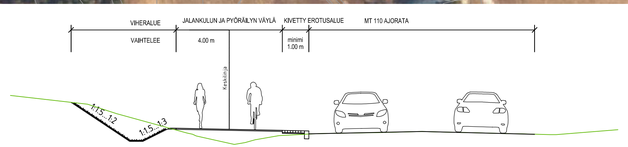

0 50 m

KOHTEEN NIMI JA OSOITE		PIIRUSTUKSEN SISÄLTÖ		MITTAKAAVA
Jalankulun ja pyöräilyn väylä, mt 110 - Pillistöntieltä itään (PL 75-740)		SUUNNITELMAKARTTA TYYPPIPOIKKILEIKKAUS		1:1000 1:100
SWECO Sweco Infra & Rail Oy Ilmalanportti 2 00240 Helsinki 020 739 3000	SUUNN. FISAAP TARK. FIPNET HYV. FIPNET 19.10.2021	KOORDINAATTI- JA KORKEUSJÄRJESTELMÄ ETRS-GK24, N2000		
		SUUNN.ALA	TYÖ N:O	PIIR N:O	MUUTOS
		TKA	23702189	1	

P:\FIHELO4\WE\23702189_Uusi-ELY_Vihti_toimenpidesäilytys_koj-kesta_Pahojarvi-Eteläs-Nurmela_mt_110\000\C_Suunnitelmat\Suunnitelmakartta.dwg

R=160
R=200
R=100
R=700
R=100
R=200
R=100
R=100
R=100
R=100
R=100
R=100
R=100
R=600
R=100
R=200
R=200
R=300
R=300
R=300

MERKKIEN SELITYKSET:

- KIINTEISTÖN RAJA
- SUUNNITELTU AJORATA, ASFALTTI
- SUUNNITELTU JK+P-VÄYLÄ, ASFALTTI
- SUUNNITELTU VIHERALUE
- SUUNNITELTU KIVEYS (kivetty erotusalue)
- SUUNNITELTU PENSAS (sijainti likimääräinen)
- YKSITYISTIE
- LUISKAN REUNA
- KESKILINJA
- SILTA
- KALLIOLEIKKAUS (sijainti likimääräinen)

LUONNOS

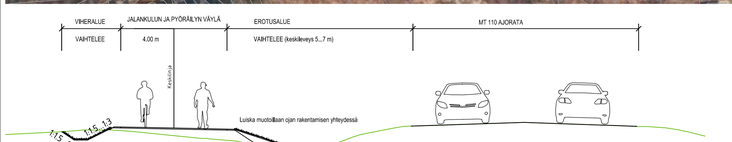

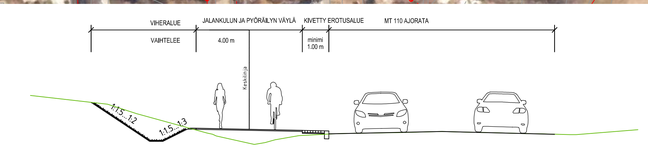

0 50 m

KOHTEEN NIMI JA OSOITE		PIIRUSTUKSEN SISÄLTÖ		MITTAKAAVA
Jalankulun ja pyöräilyn väylä, mt 110 - Kuralantie, Länsirinteentie (PL 1400-2140)		SUUNNITELMAKARTTA TYYPPIPOIKKILEIKKAUS		1:1000 1:100
SWECO	Sweco Infra & Rail Oy Ilmalanportti 2 00240 Helsinki 020 739 3000	SUUNN. FISAAP TARK. FIPNET HYV. FIPNET 19.10.2021	KOORDINAATTI- JA KORKEUSJÄRJESTELMÄ ETRS-GK24, N2000	
SUUNN.ALA	TYÖ N:O	PIIR N:O	MUUTOS	
TKA	23702189	3		

P:\FIHELO4\WE\23702189_Uusi-ELY_VIhti_toimenpidesekvitys_jko-lista_Palojarvi-Eteläinen-Nurmela_mt_110\000\C_Suunnitelmat\Suunnitelmakartta.dwg



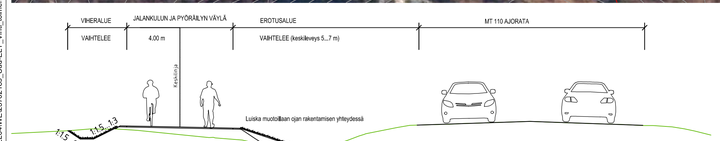

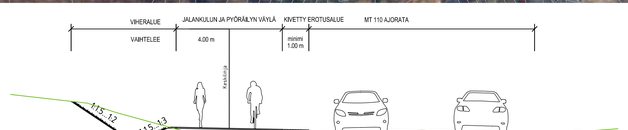

MERKKIEN SELITYKSET:

- KIINTEISTÖN RAJA
- SUUNNITELTU AJORATA, ASFALTTI
- SUUNNITELTU JK+P-VÄYLÄ, ASFALTTI
- SUUNNITELTU VIHERALUE
- SUUNNITELTU KIVEYS (kivetty erotusalue)
- SUUNNITELTU PENSAS (sijainti likimääräinen)
- YKSITYISTIE
- LUISKAN REUNA
- KESKILIINJA
- SILTA
- KALLIOLEIKKAUS (sijainti likimääräinen)

LUONNOS

0 — 50 m

KOHTEEN NIMI JA OSOITE		PIIRUSTUKSEN SISÄLTÖ		MITTAKAAVA
Jalankulun ja pyöräilyn väylä, mt 110 - Huhmarin ETL (PL 2110-2380)		SUUNNITELMAKARTTA TYYPPIPOIKKILEIKKAUS		1:1000 1:100
SWECO — Sweco Infra & Rail Oy, Ilmalanportti 2, 00240 Helsinki, 020 739 3000	SUUNN. FISAAP TARK. FIPNET HYV. FIPNET 19.10.2021	KOORDINAATTI- JA KORKEUSJÄRJESTELMÄ ETRS-GK24, N2000		
		SUUNN.ALA	TYÖ N:O	PIIR N:O	MUUTOS
		TKA	23702189	4	

P:\FIHELO4\WE\23702189_Uusi-ELY_Vihti_toimenpidesäivitys_kp-lesta_Pabojarvi-Eteläs-Nurmesla_mt_110000\C_Suunnitelmat\Suunnitelmakartta.dwg

MERKKIEN SELITYKSET:

- KIINTEISTÖN RAJA
- SUUNNITELTU AJORATA, ASFALTTI
- SUUNNITELTU JK+P-VÄYLÄ, ASFALTTI
- SUUNNITELTU VIHERALUE
- SUUNNITELTU KIVEYS (kivetty erotusalue)
- SUUNNITELTU PENSAS (sijainti likimääräinen)
- YKSITYISTIE
- LUISKAN REUNA
- KESKILINJA
- SILTA
- KALLIOLEIKKAUS (sijainti likimääräinen)

LUONNOS

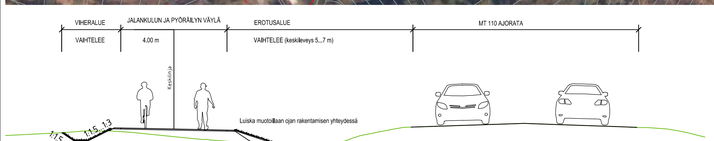

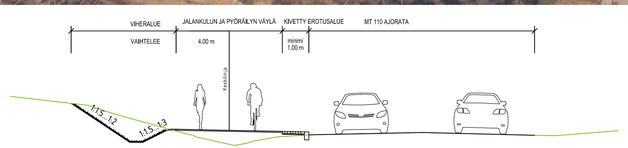

0 50 m

KOHTEEN NIMI JA OSOITE		PIIRUSTUKSEN SISÄLTÖ		MITTAKAAVA
Jalankulun ja pyöräilyn väylä, mt 110 - Pihtisillantieltä itään (PL 0-700)		SUUNNITELMAKARTTA TYYPPIPOIKKILEIKKAUS		1:1000 1:100
SWECO Sweco Infra & Rail Oy Ilmalanportti 2 00240 Helsinki 020 739 3000	SUUNN. FISAAP TARK. FIPNET HYV. FIPNET 19.10.2021	KOORDINAATTI- JA KORKEUSJÄRJESTELMÄ ETRS-GK24, N2000		
		SUUNN.ALA	TYÖ N:O	PIIR N:O	MUUTOS
		TKA	23702189	5	

P:\FIHELO4\WE\23702189_Uusi-ELY_Vihti_toimenpidesäätöja_jko-lieksa_Palojarvi-Eteläs-Nurmesla_mt_110\000\C_Suunnitelmat\Suunnitelmakartta.dwg



MERKKIEN SELITYKSET:

- KIINTEISTÖN RAJA
- SUUNNITELTU AJORATA, ASFALTTI
- SUUNNITELTU JK+P-VÄYLÄ, ASFALTTI
- SUUNNITELTU VIHERALUE
- SUUNNITELTU KIVEYS (kivetty erotusalue)
- SUUNNITELTU PENSAS (sijainti likimääräinen)
- YKSITYISTIE
- LUISKAN REUNA
- KESKILINJA
- SILTA
- KALLIOLEIKKAUS (sijainti likimääräinen)

LUONNOS

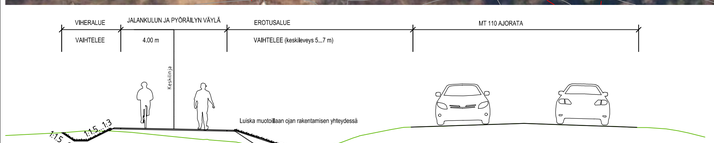

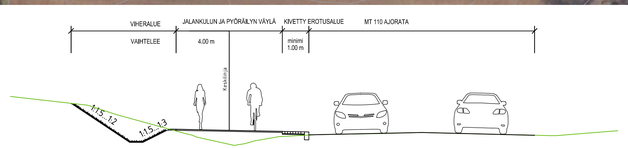

0 50 m

KOHTEEN NIMI JA OSOITE	PIIRUSTUKSEN SISÄLTÖ	MITTAKAAVA
Jalankulun ja pyöräilyn väylä, mt 110 - Pähkinälehto, Pähkinäranta (PL 600-1340)	SUUNNITELMAKARTTA TYYPPIPOIKKILEIKKAUS	1:1000 1:100

SWECO

Sweco Infra & Rail Oy
Ilmalanportti 2
00240 Helsinki
020 739 3000

SUUNN.	FISAAP
TARK.	FIPNET
HYV.	FIPNET
	19.10.2021

KOORDINAATTI- JA KORKEUSJÄRJESTELMÄ: ETRS-GK24, N2000

SUUNN.ALA	TYÖ N:O	PIIR N:O	MUUTOS
TKA	23702189	6	

P:\FIHELO4\WE\23702189_Uusi-ELY_Vihti_toimenpidesuunnitelma_jko-lieksa_Palojarvi-Etela-Nurmesla_mt_110\000\C_Suunnitelmat\Suunnitelmakartta.dwg



MERKKIEN SELITYKSET:

- KIINTEISTÖN RAJA
- SUUNNITELTU AJORATA, ASFALTTI
- SUUNNITELTU JK+P-VÄYLÄ, ASFALTTI
- SUUNNITELTU VIHERALUE
- SUUNNITELTU KIVEYS (kivetty erotusalue)
- SUUNNITELTU PENSAS (sijainti likimääräinen)
- YKSITYISTIE
- LUISKAN REUNA
- KESKILINJA
- SILTA
- KALLIOLEIKKAUS (sijainti likimääräinen)

LUONNOS

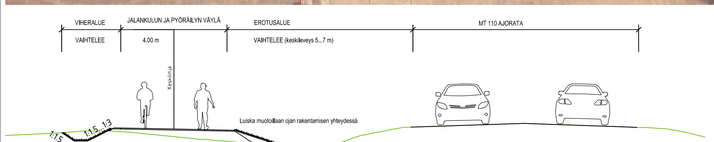

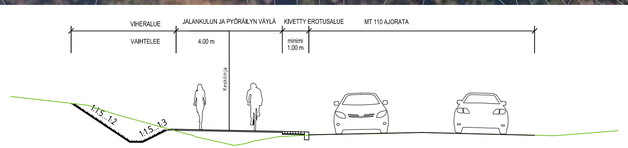

0 50 m

KOHTEEN NIMI JA OSOITE		PIIRUSTUKSEN SISÄLTÖ		MITTAKAAVA
Jalankulun ja pyöräilyn väylä, mt 110 - Kotimäentie (PL 1300-2040)		SUUNNITELMAKARTTA TYYPPIPOIKKILEIKKAUS		1:1000 1:100
SWECO Sweco Infra & Rail Oy Ilmalanportti 2 00240 Helsinki 020 739 3000	SUUNN. FISAAP TARK. FIPNET HYV. FIPNET 19.10.2021	KOORDINAATTI- JA KORKEUSJÄRJESTELMÄ ETRS-GK24, N2000		
		SUUNN.ALA	TYÖ N:O	PIIR N:O	MUUTOS
		TKA	23702189	7	

P:\FIHELO4\WE\23702189_Uusi-ELY_Vihti_toimenpidesekvitys_jko-lieksa_Pahojarvi-Eteläs-Nurmesla_mt_110\000\C_Suunnitelmat\Suunnitelmakartta.dwg

MERKKIEN SELITYKSET:

- KIINTEISTÖN RAJA
- SUUNNITELTU AJORATA, ASFALTTI
- SUUNNITELTU JK+P-VÄYLÄ, ASFALTTI
- SUUNNITELTU VIHERALUE
- SUUNNITELTU KIVEYS (kivetty erotusalue)
- SUUNNITELTU PENSAS (sijainti likimääräinen)
- YKSITYISTIE
- LUISKAN REUNA
- KESKILINJA
- SILTA
- KALLIOLEIKKAUS (sijainti likimääräinen)

LUONNOS

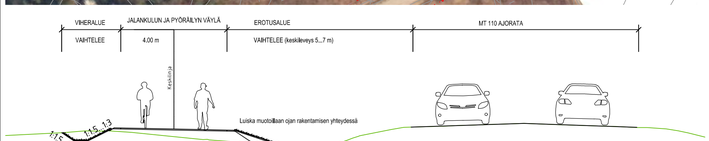

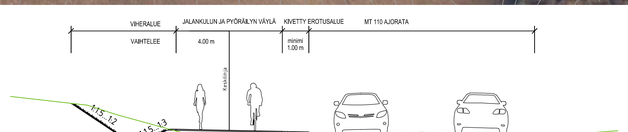

0 50 m

KOHTEEN NIMI JA OSOITE		PIIRUSTUKSEN SISÄLTÖ		MITTAKAAVA
Jalankulun ja pyöräilyn väylä, mt 110 - Tervalammentie, Koivistonmäentie (PL 1860-2600)		SUUNNITELMAKARTTA TYYPPIPOIKKILEIKKAUS		1:1000 1:100
SWECO Sweco Infra & Rail Oy Ilmalanportti 2 00240 Helsinki 020 739 3000	SUUNN. FISAAP TARK. FIPNET HYV. FIPNET 19.10.2021	KOORDINAATTI- JA KORKEUSJÄRJESTELMÄ ETRS-GK24, N2000		
		SUUNN.ALA TKA	TYÖ N:O 23702189	PIIR N:O 8 / MUUTOS

P:\FIHELO4\WE\23702189_Uusi-ELY_Vihti_toimenpidesekvitys_jko-lieksa_Pahojarvi-Etela-Nurmela_mt_110\000\C_Suunnitelmat\Suunnitelmakartta.dwg

MERKKIEN SELITYKSET:

- KIINTEISTÖN RAJA
- SUUNNITELTU AJORATA, ASFALTTI
- SUUNNITELTU JK+P-VÄYLÄ, ASFALTTI
- SUUNNITELTU VIHERALUE
- SUUNNITELTU KIVEYS (kivetty erotusalue)
- SUUNNITELTU PENSAS (sijainti likimääräinen)
- YKSITYISTIE
- LUISKAN REUNA
- KESKILINJA
- SILTA
- KALLIOLEIKKAUS (sijainti likimääräinen)

LUONNOS

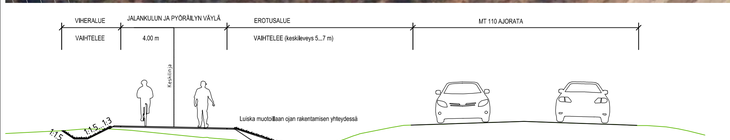

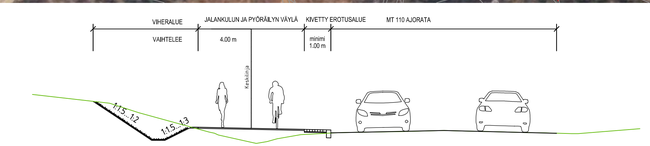

0 50 m

KOHTEEN NIMI JA OSOITE		PIIRUSTUKSEN SISÄLTÖ		MITTAKAAVA
Jalankulun ja pyöräilyn väylä, mt 110 - Kurjenmaantie, Ahteen risteyssilta (PL 2600-3300)		SUUNNITELMAKARTTA TYYPPIPOIKKILEIKKAUS		1:1000 1:100
SWECO	Sweco Infra & Rail Oy Ilmalanportti 2 00240 Helsinki 020 739 3000	SUUNN. FISAAP TARK. FIPNET HYV. FIPNET 19.10.2021	KOORDINAATTI- JA KORKEUSJÄRJESTELMÄ ETRS-GK24, N2000	
			SUUNN.ALA: TKA	TYÖ N:O: 23702189 / PIIR N:O: 9 / MUUTOS

P:\FIHELO4\WE\23702189_Uusi-ELY_Vihti_toimenpidesäivitys_kp-lesta_Pabojarvi-Etela-Nurmela_mt_110\000\C_Suunnitelmat\Suunnitelmakartta.dwg

MERKKIEN SELITYKSET:

- KIINTEISTÖN RAJA
- SUUNNITELTU AJORATA, ASFALTTI
- SUUNNITELTU JK+P-VÄYLÄ, ASFALTTI
- SUUNNITELTU VIHERALUE
- SUUNNITELTU KIVEYS (kivetty erotusalue)
- SUUNNITELTU PENSAS (sijainti likimääräinen)
- YKSITYISTIE
- LUISKAN REUNA
- KESKILINJA
- SILTA
- KALLIOLEIKKAUS (sijainti likimääräinen)

LUONNOS

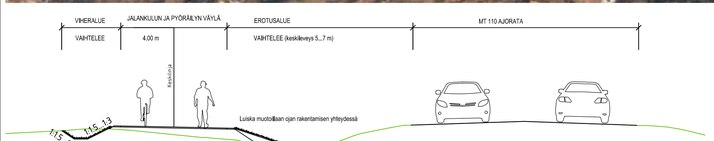

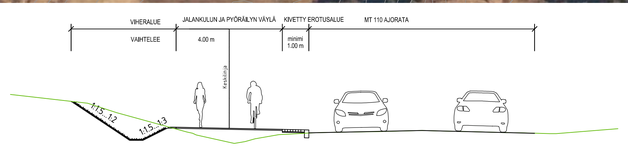

0 50 m

KOHTEEN NIMI JA OSOITE	PIIRUSTUKSEN SISÄLTÖ	MITTAKAAVA
Jalankulun ja pyöräilyn väylä, mt 110 - Ahteen risteyssillalta itään (PL 3060-3780)	SUUNNITELMAKARTTA TYYPPIPOIKKILEIKKAUS	1:1000 1:100

SWECO

Sweco Infra & Rail Oy
Ilmalanportti 2
00240 Helsinki
020 739 3000

SUUNN.	FISAAP
TARK.	FIPNET
HYV.	FIPNET
	19.10.2021

KOORDINAATTI- JA KORKEUSJÄRJESTELMÄ: ETRS-GK24, N2000

SUUNN.ALA	TYÖ N:O	PIIR N:O	MUUTOS
TKA	23702189	10	

P:\FIHELO4\WE\23702189_Uusi-ELY_Vihti_toimenpidesäilytys_koko-lesta_Pahojarvi-Eteläs-Nurmesla_mt_110\000\C_Suunnitelmat\Suunnitelmakartta.dwg

MERKKIEN SELITYKSET:

- KIINTEISTÖN RAJA
- SUUNNITELTU AJORATA, ASFALTTI
- SUUNNITELTU JK+P-VÄYLÄ, ASFALTTI
- SUUNNITELTU VIHERALUE
- SUUNNITELTU KIVEYS (kivetty erotusalue)
- SUUNNITELTU PENSAS (sijainti likimääräinen)
- YKSITYISTIE
- LUISKAN REUNA
- KESKILINJA
- SILTA
- KALLIOLEIKKAUS (sijainti likimääräinen)

LUONNOS

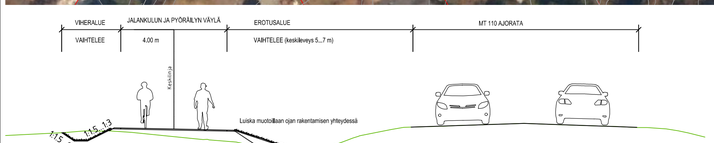

0 50 m

KOHTEEN NIMI JA OSOITE		PIIRUSTUKSEN SISÄLTÖ		MITTAKAAVA
Jalankulun ja pyöräilyn väylä, mt 110 - Kyntäjäntieltä länteen (PL 3440-4040)		SUUNNITELMAKARTTA TYYPPIPOIKKILEIKKAUS		1:1000 1:100
SWECO Sweco Infra & Rail Oy Ilmalanportti 2 00240 Helsinki 020 739 3000	SUUNN. FISAAP TARK. FIPNET HYV. FIPNET 19.10.2021	KOORDINAATTI- JA KORKEUSJÄRJESTELMÄ ETRS-GK24, N2000		
		SUUNN.ALA	TYÖ N:O	PIIR N:O	MUUTOS
		TKA	23702189	11	

P:\FIHELO4\WE\23702189_Uusi-ELY_VHM_toimenpidesäilytys_jko-kesta_Palojarvi-Eteläs-Nurmesla_mt_110\000\C_Suunnitelmat\Suunnitelmakartta.dwg