





-  Ehdotus Vihdin Veden nykyisen toiminta-alueen laajennukseksi 2022
  - 1 Porintien varsi
  - 2 Hakalanrinne
  - 3 Etelä-Nummelan yritysalue
  -  Ehdotus tavoitteelliseksi toiminta-alueen osaksi (tavoitevuosi)
  - 4 Hiidenlaakson työpaikka-alue (2025)
  - 5 Osayleiskaavoitettu yritysalue (2030)
  - 6 Porintien varren jatko + Palojärven työpaikka-alue (2030)
  - 7 Ridalinmetsä II asemakaava-alue (2030)
  - 8 Sveitsinkallion asemakaava-alue (2030)
  - 9 Ridalinkallion asemakaava-alue (2030)
  - 10 Mahdollinen asema-kaavoitettava alue (2030)
  - 11 Myllylammien vesiosuuskunnan alue (2030)
  - 12 Tervalammen vesiosuuskunnan alue (2030)
- Tavoitteellisten toiminta-alueiden rajaukset tarkistetaan varsinaisen vahvistamisen yhteydessä.*
-  Vihdin Veden vahvistettu toiminta-alue
  -  Taajama-alue (YKR)

Koordinaattijärjestelmä	ETRS-GK24
Korkeusjärjestelmä	

Tunn.	Lukum.	Muutos	Suunnittelija	Hyväksyjä	Päiväys
Rakennuskohteen nimi ja osoite			Pirustuksen sisältö		Mittakaava
VIHDIN KUNTA Vesihuollon toiminta-alueiden päivitys			Nummelan toiminta-alueen laajennus 1/2		1:20 000
		Ramboll Finland Oy PL 25, Itsehallintokuja 3 02601 Espoo puh. 020 755 611	Suunn.ala <b>VHT</b>	Työnro <b>1510061942</b>	Tiedosto
hyv. Matti Heikkinen		piir. TM	suunn. Tuula Töyrylä	Muutos pvm 7.4.2022	