KAAVA-ALUE 927-3-9903-1	1:7000	Foresta
Kiinteistö: KAAVA-ALUE 927-3-9903-1		Koordinaatisto ETRS-TM35FIN Keskipiste (361263, 6698867) Tulostettu 9.9.2024

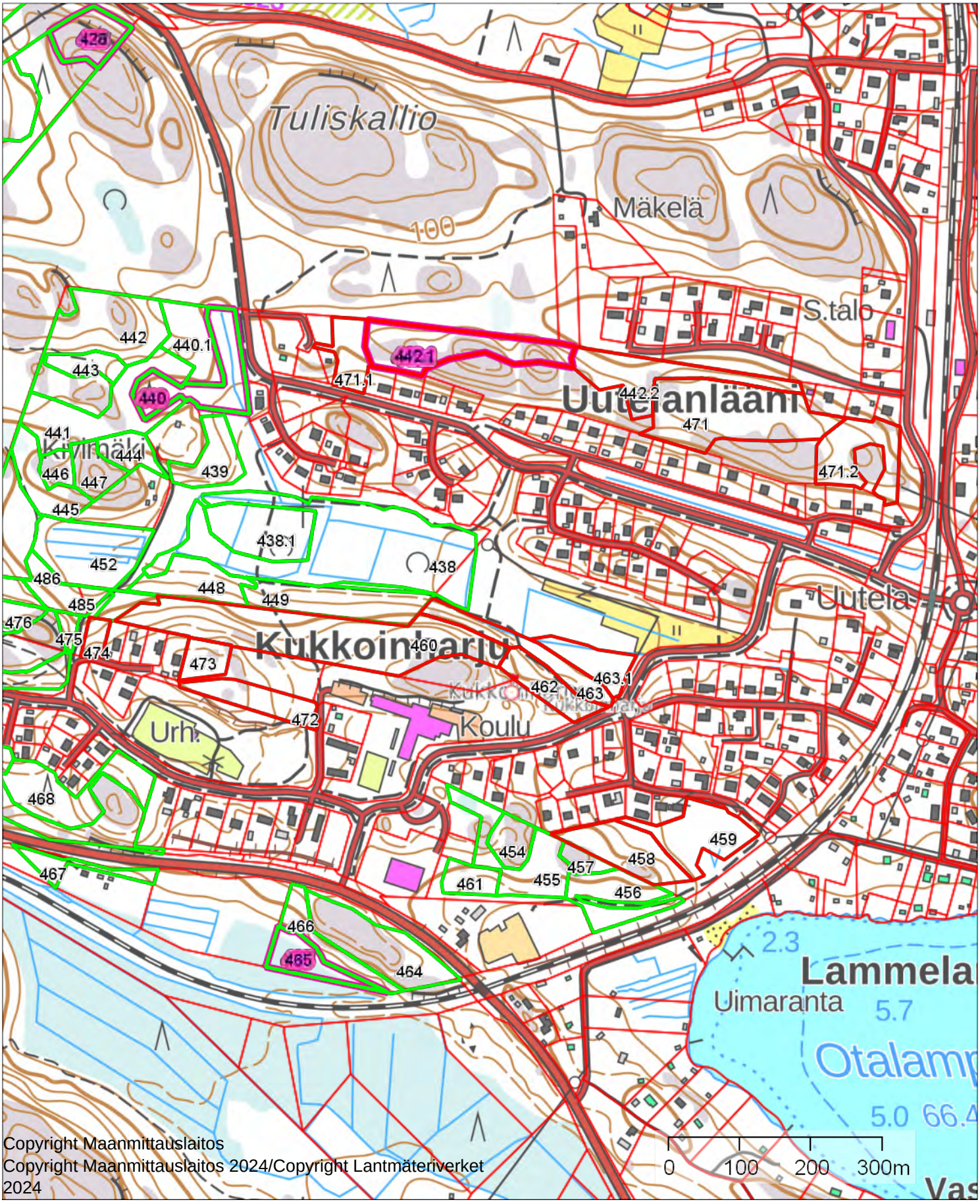

Copyright Maanmittauslaitos
Copyright Maanmittauslaitos 2024/Copyright Lantmäteriverket 2024

KAITALA 927-421-1-130	1:2000	Foresta
Kiinteistö: KAITALA 927-421-1-130		Koordinaatisto ETRS-TM35FIN Keskipiste (354262, 6694205) Tulostettu 9.9.2024

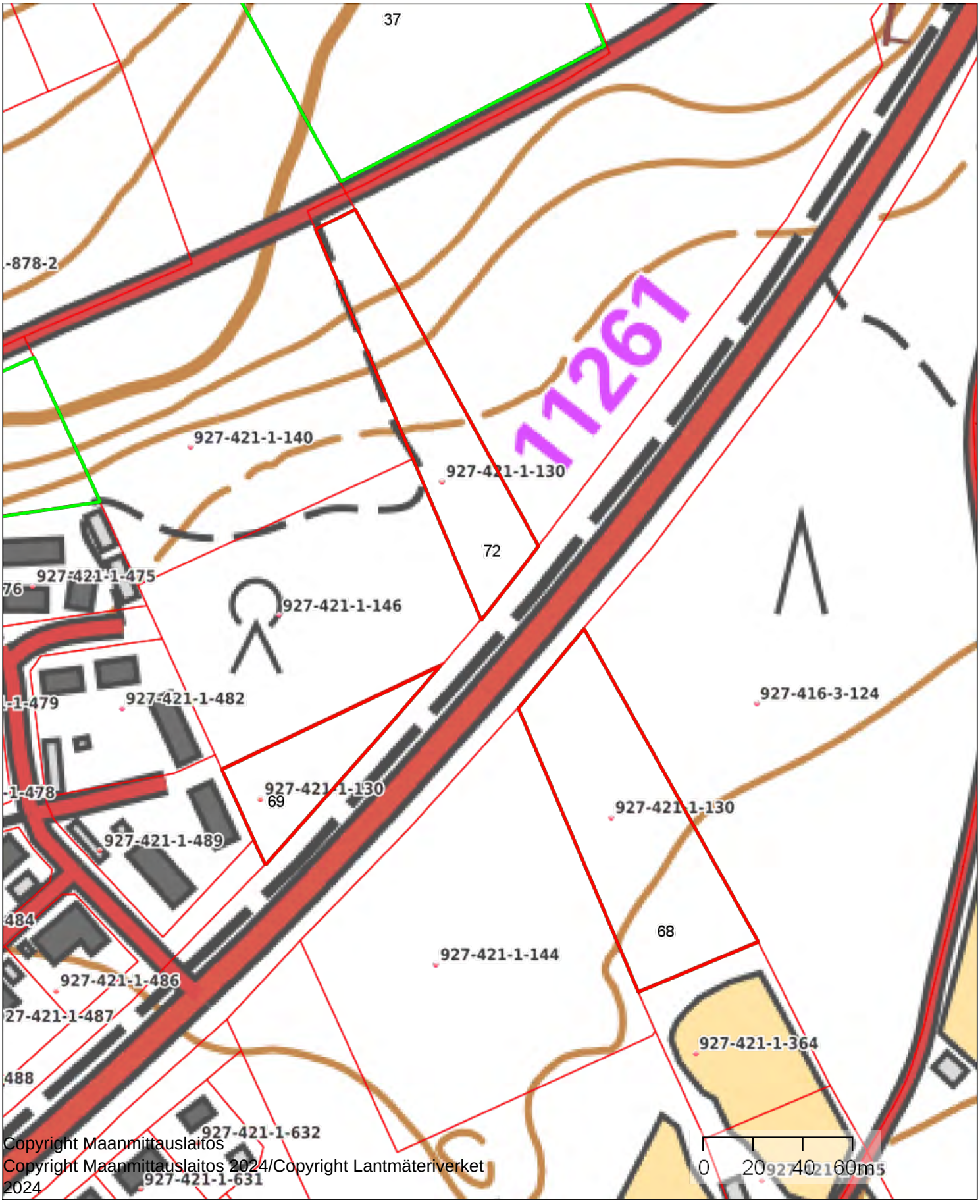

Copyright Maanmittauslaitos
Copyright Maanmittauslaitos 2024/Copyright Lantmäteriverket 2024

KALKKIMÄKI 927-406-2-385	1:3000	Foresta
Kiinteistö: KALKKIMÄKI 927-406-2-385		Koordinaatisto ETRS-TM35FIN Keskipiste (350760, 6690567) Tulostettu 9.9.2024

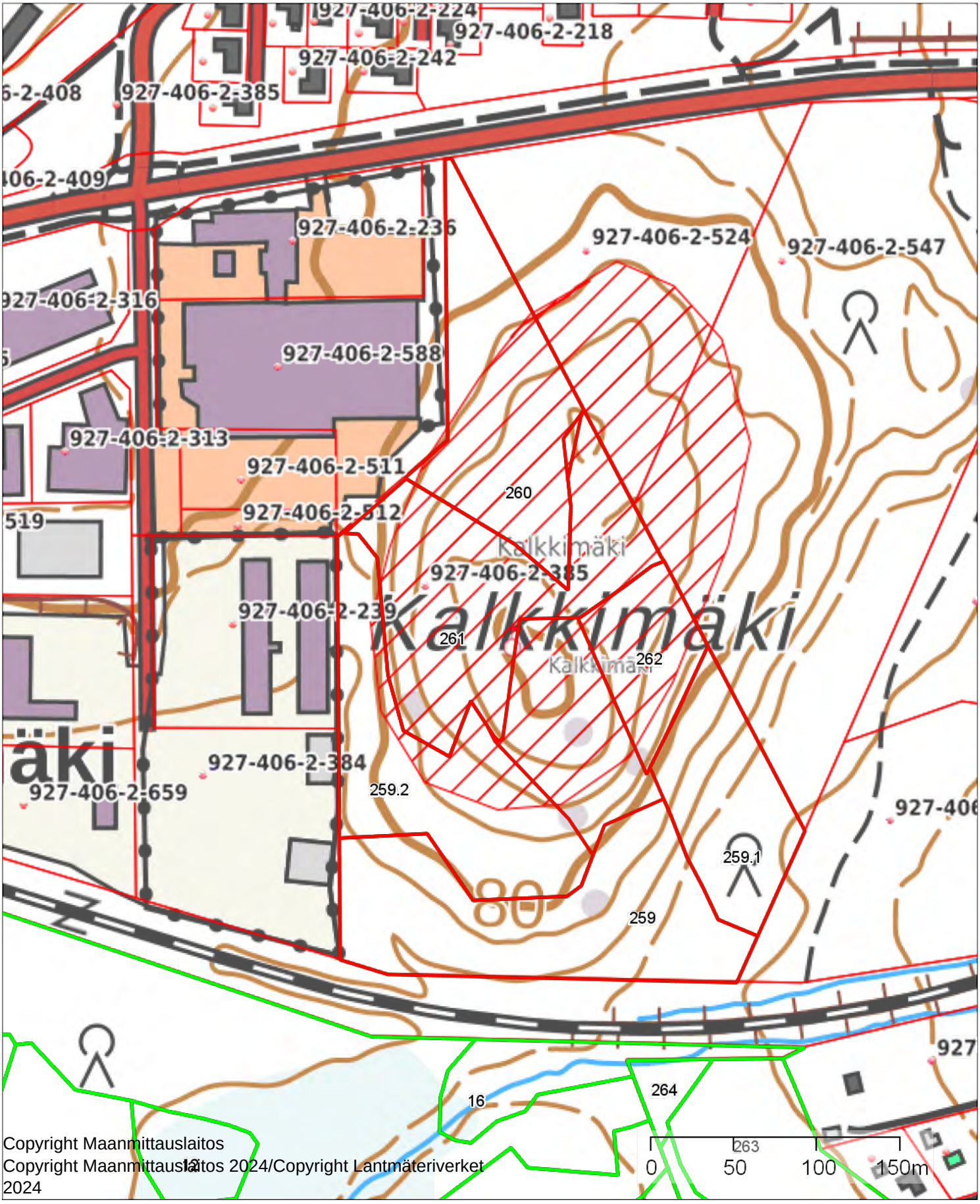

Copyright Maanmittauslaitos
Copyright Maanmittauslaitos 2024/Copyright Lantmäteriverket 2024

KALLIOMÄKI 927-401-2-791	1:1500	Foresta
Kiinteistö: KALLIOMÄKI 927-401-2-791		Koordinaatisto ETRS-TM35FIN Keskipiste (350207, 6692252) Tulostettu 9.9.2024

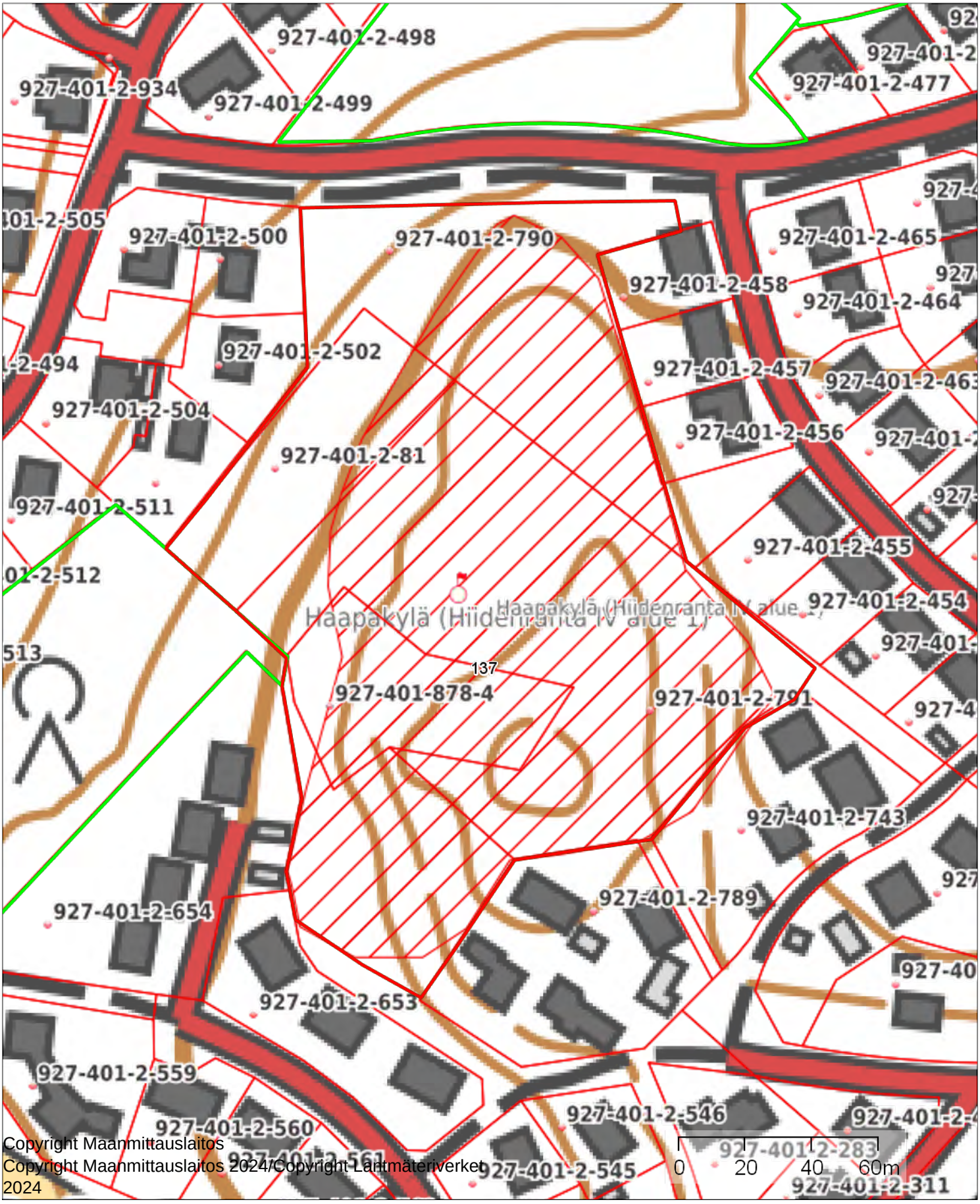

Copyright Maanmittauslaitos
Copyright Maanmittauslaitos 2024/Copyright Lantmäteriverket 2024

Karhurinne 927-406-1-337	1:2500	Foresta
Kiinteistö: Karhurinne 927-406-1-337		Koordinaatisto ETRS-TM35FIN Keskipiste (352426, 6688188) Tulostettu 9.9.2024

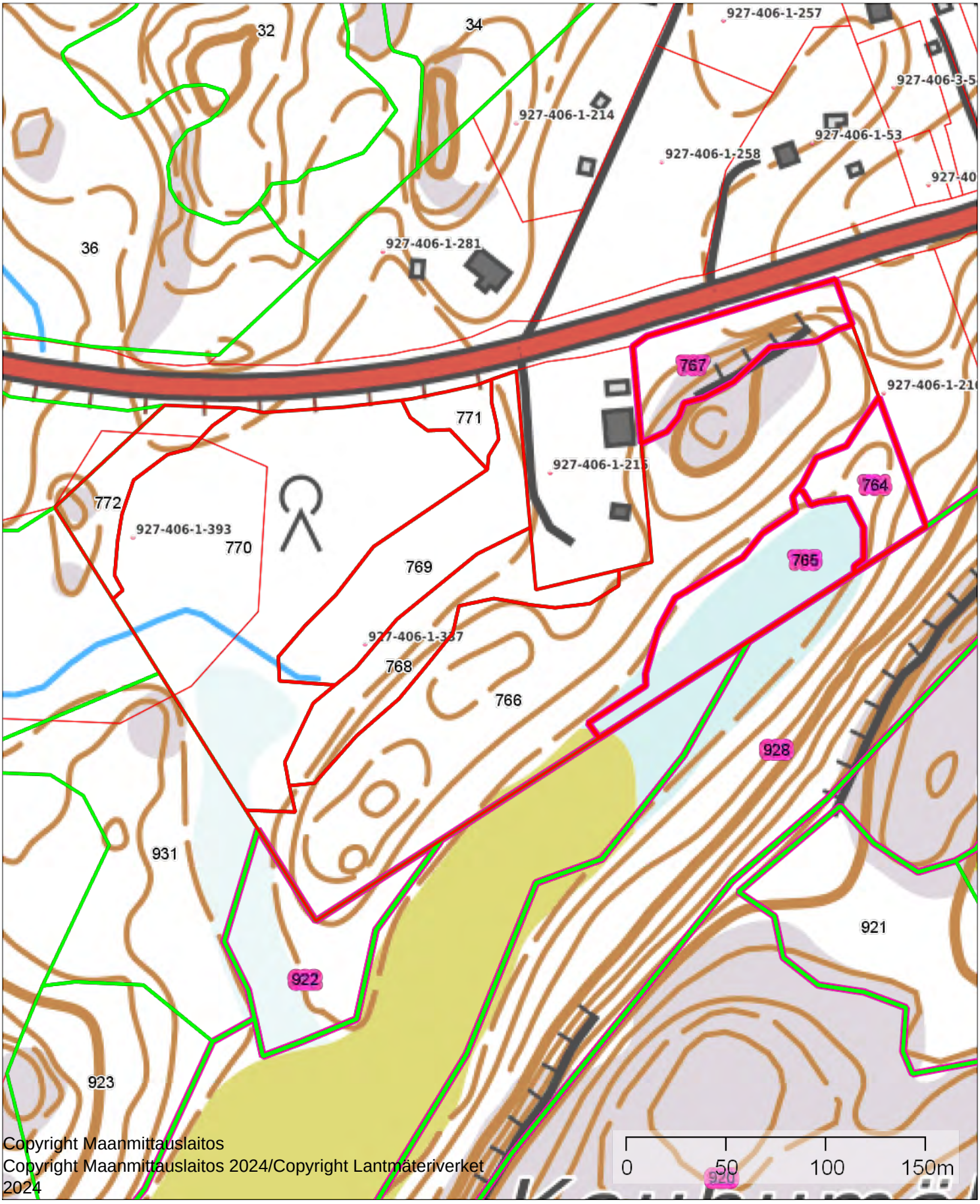

Copyright Maanmittauslaitos
Copyright Maanmittauslaitos 2024/Copyright Lantmäteriverket 2024

KATINHÄNNÄN SORAKUOPPA 927-416-3-263	1:1000	Foresta
Kiinteistö: KATINHÄNNÄN SORAKUOPPA 927-416-3-263		Koordinaatisto ETRS-TM35FIN Keskipiste (360087, 6698915) Tulostettu 9.9.2024

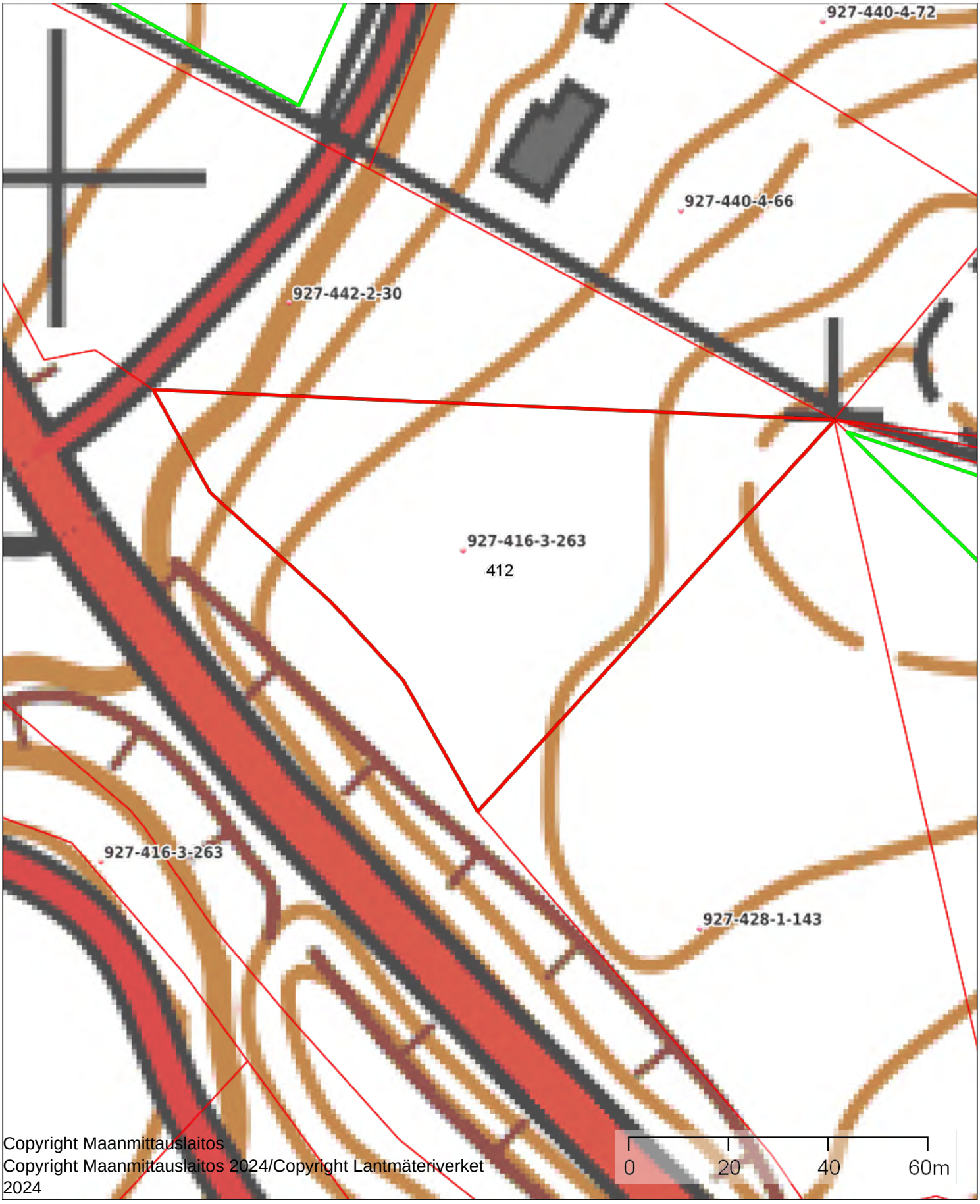

Copyright Maanmittauslaitos
Copyright Maanmittauslaitos 2024/Copyright Lantmäteriverket 2024

KAUHUNKALLIO 927-406-1-222	1:8000	Foresta
Kiinteistö: KAUHUNKALLIO 927-406-1-222 Omistaja: Vihdin kunta Puhelinnumero:		Koordinaatisto ETRS-TM35FIN Keskipiste (352485, 6687644) Tulostettu 9.9.2024

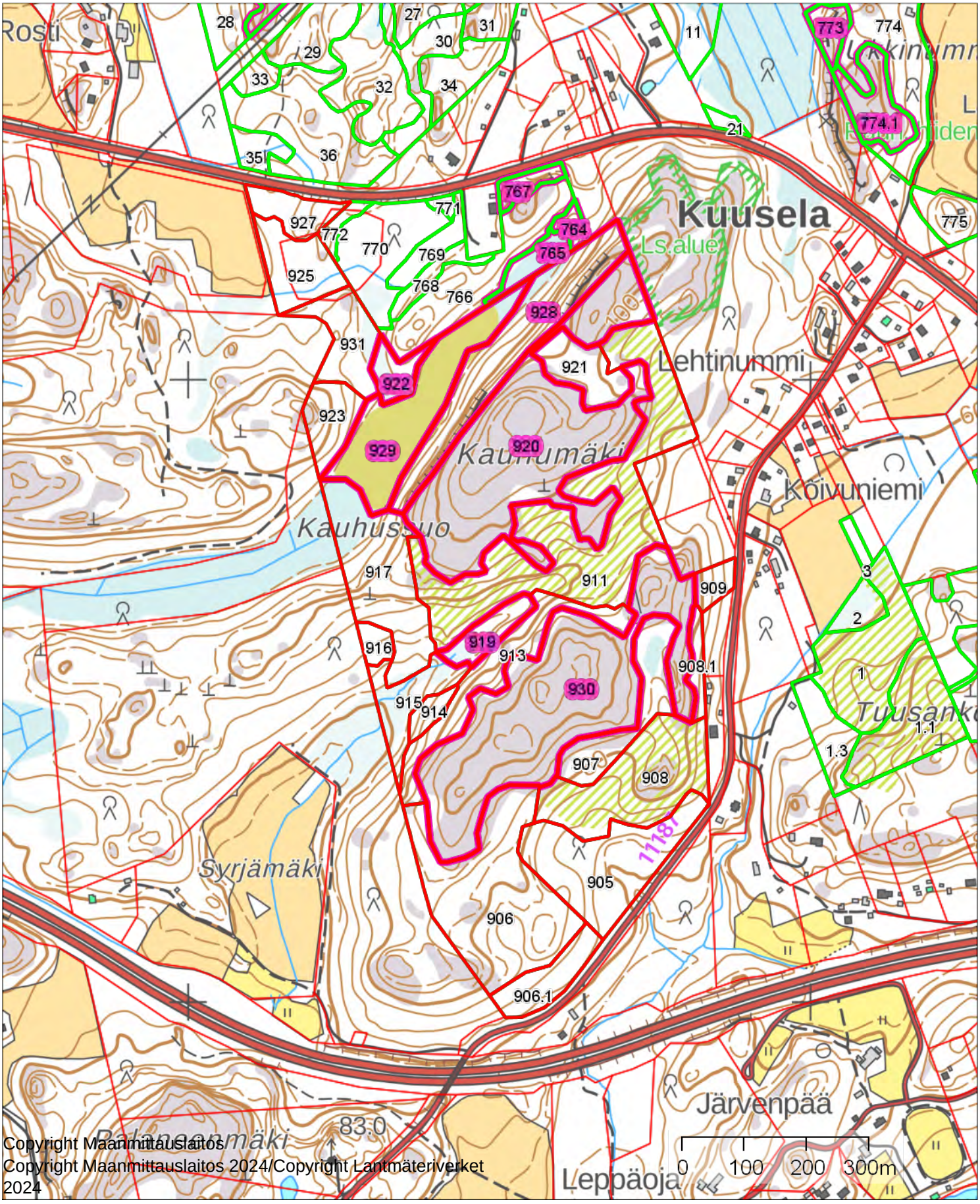

Copyright Maanmittauslaitos
Copyright Maanmittauslaitos 2024/Copyright Lantmäteriverket 2024

KESKITALO 927-416-2-269	1:2000	Foresta
Kiinteistö: KESKITALO 927-416-2-269		Koordinaatisto ETRS-TM35FIN Keskipiste (355663, 6695803) Tulostettu 9.9.2024

Copyright Maanmittauslaitos
Copyright Maanmittauslaitos 2024/Copyright Lantmäteriverket 2024

KETOKUMPU 927-401-2-734	1:1500	Foresta
Kiinteistö: KETOKUMPU 927-401-2-734		Koordinaatisto ETRS-TM35FIN Keskipiste (349606, 6690539) Tulostettu 9.9.2024

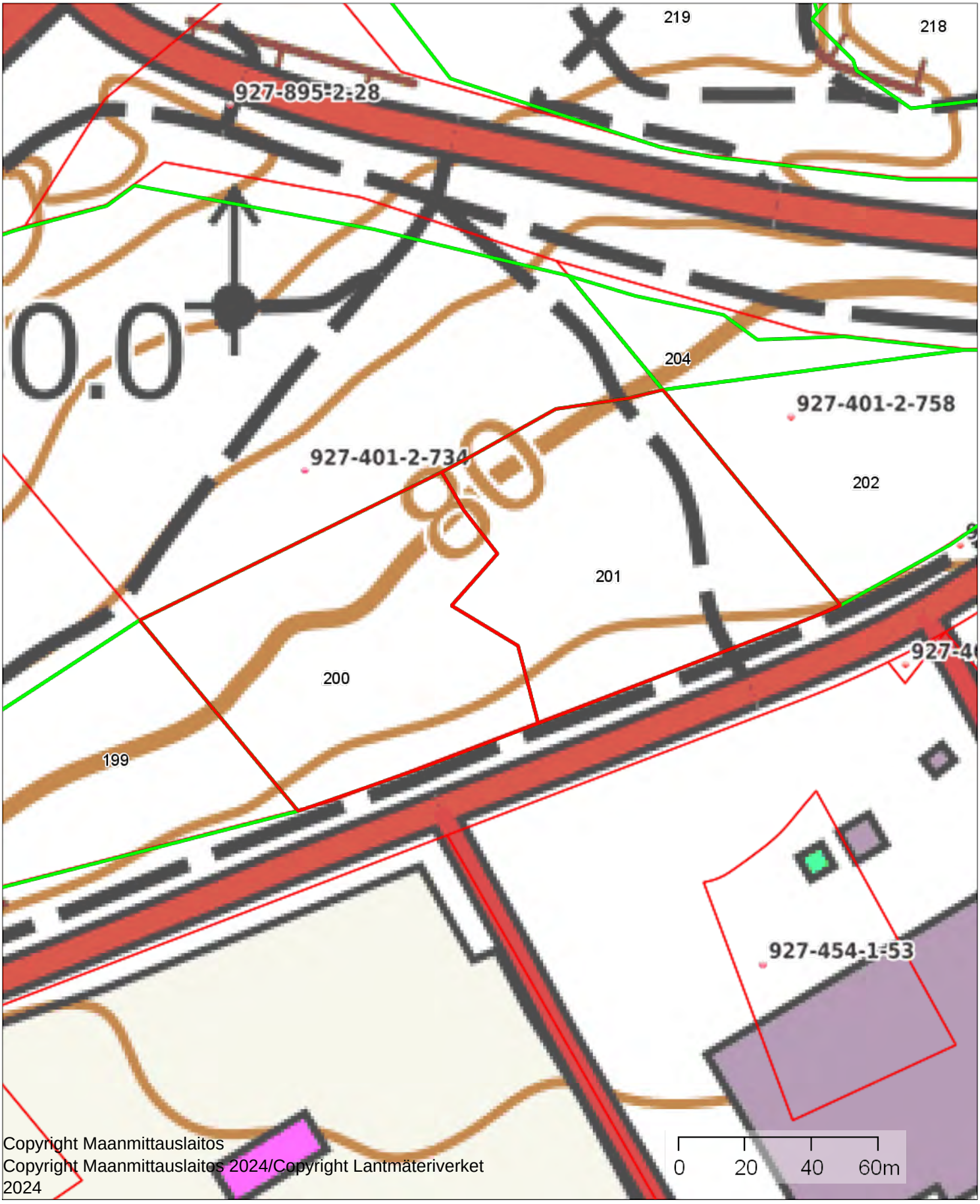

Copyright Maanmittauslaitos
Copyright Maanmittauslaitos 2024/Copyright Lantmäteriverket 2024

KIRTELÄ 927-448-2-281	1:5000	Foresta
Kiinteistö: KIRTELÄ 927-448-2-281		Koordinaatisto ETRS-TM35FIN Keskipiste (362037, 6705033) Tulostettu 9.9.2024

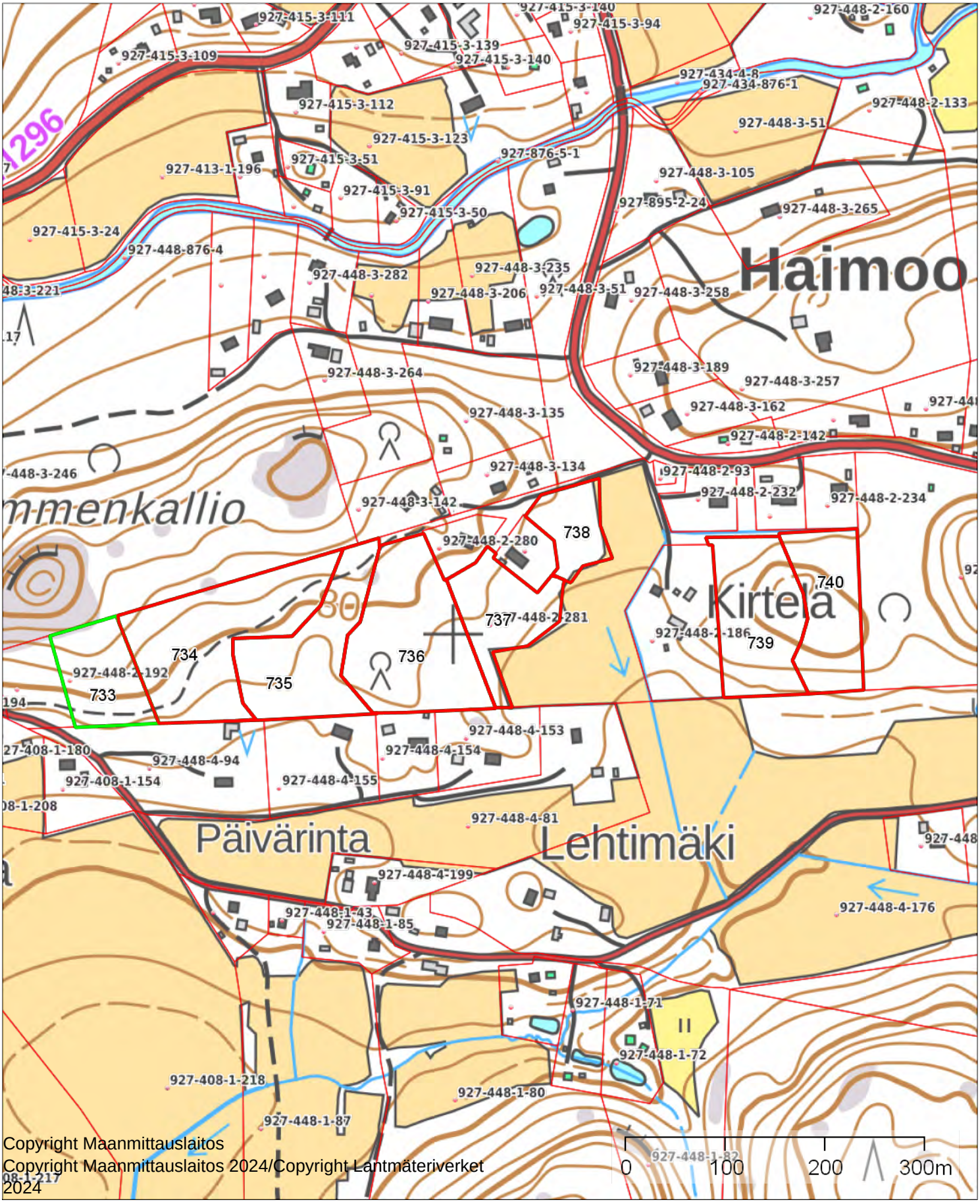

Copyright Maanmittauslaitos
Copyright Maanmittauslaitos 2024/Copyright Lantmäteriverket 2024

KIVIHARJU 927-405-1-451	1:2000	Foresta
Kiinteistö: KIVIHARJU 927-405-1-451		Koordinaatisto ETRS-TM35FIN Keskipiste (360632, 6698596) Tulostettu 9.9.2024

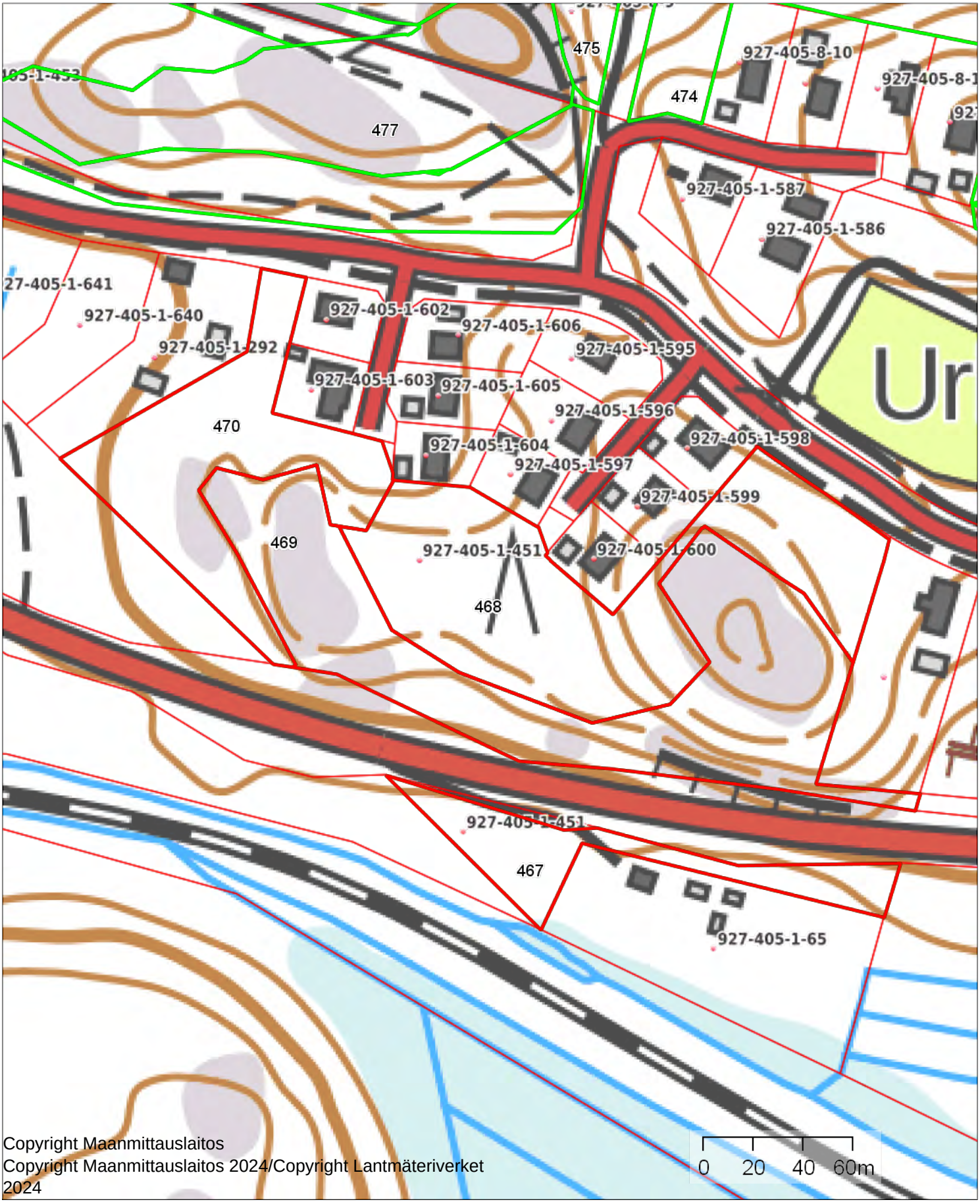

Copyright Maanmittauslaitos
Copyright Maanmittauslaitos 2024/Copyright Lantmäteriverket 2024

KIVIHARJU I 927-405-1-453	1:3000	Foresta
Kiinteistö: KIVIHARJU I 927-405-1-453		Koordinaatisto ETRS-TM35FIN Keskipiste (360416, 6698846) Tulostettu 9.9.2024

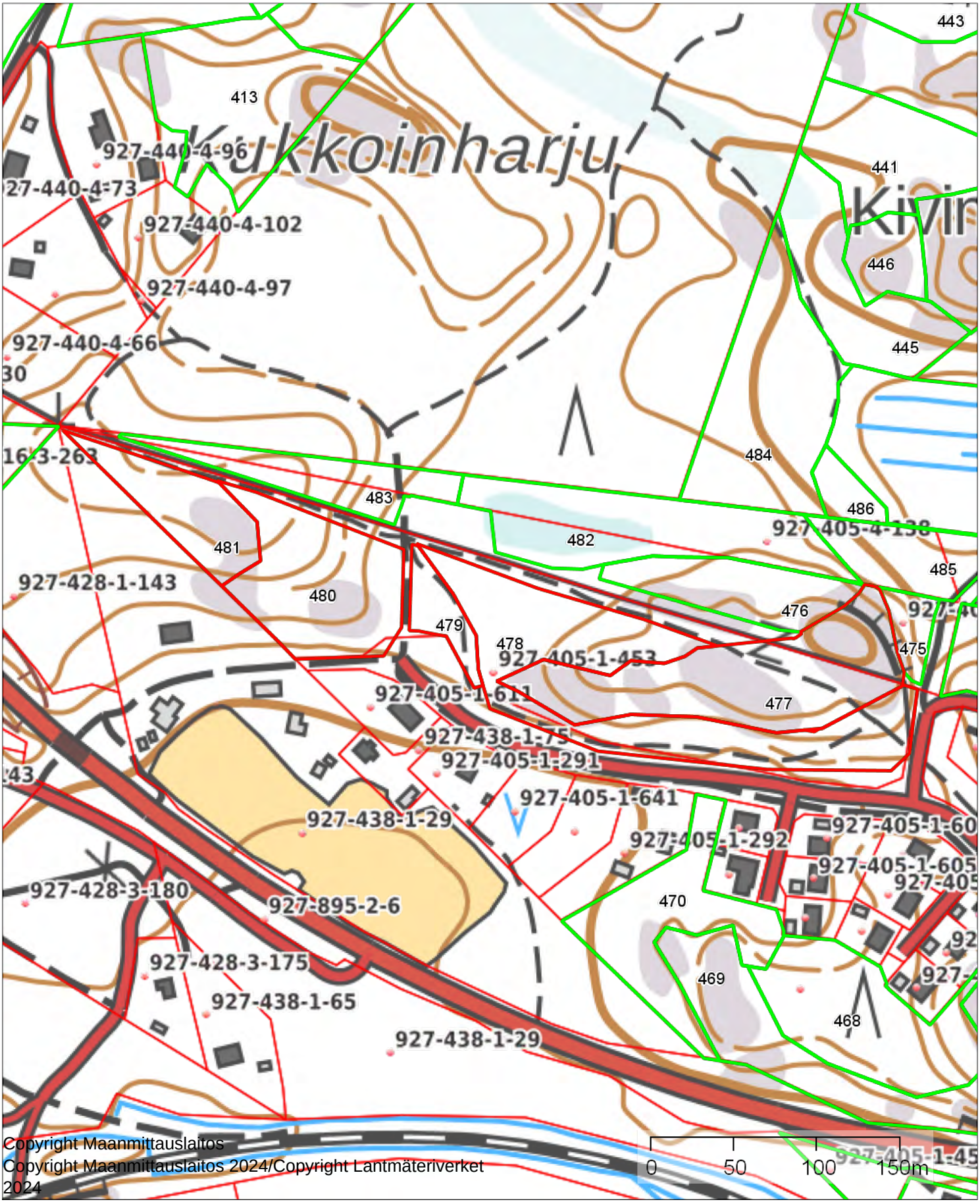

Copyright Maanmittauslaitos
Copyright Maanmittauslaitos 2024/Copyright Lantmäteriverket 2024

KOPUNPUISTO 927-401-1-88	1:5000	Foresta
Kiinteistö: KOPUNPUISTO 927-401-1-88		Koordinaatisto ETRS-TM35FIN Keskipiste (351672, 6692689) Tulostettu 9.9.2024

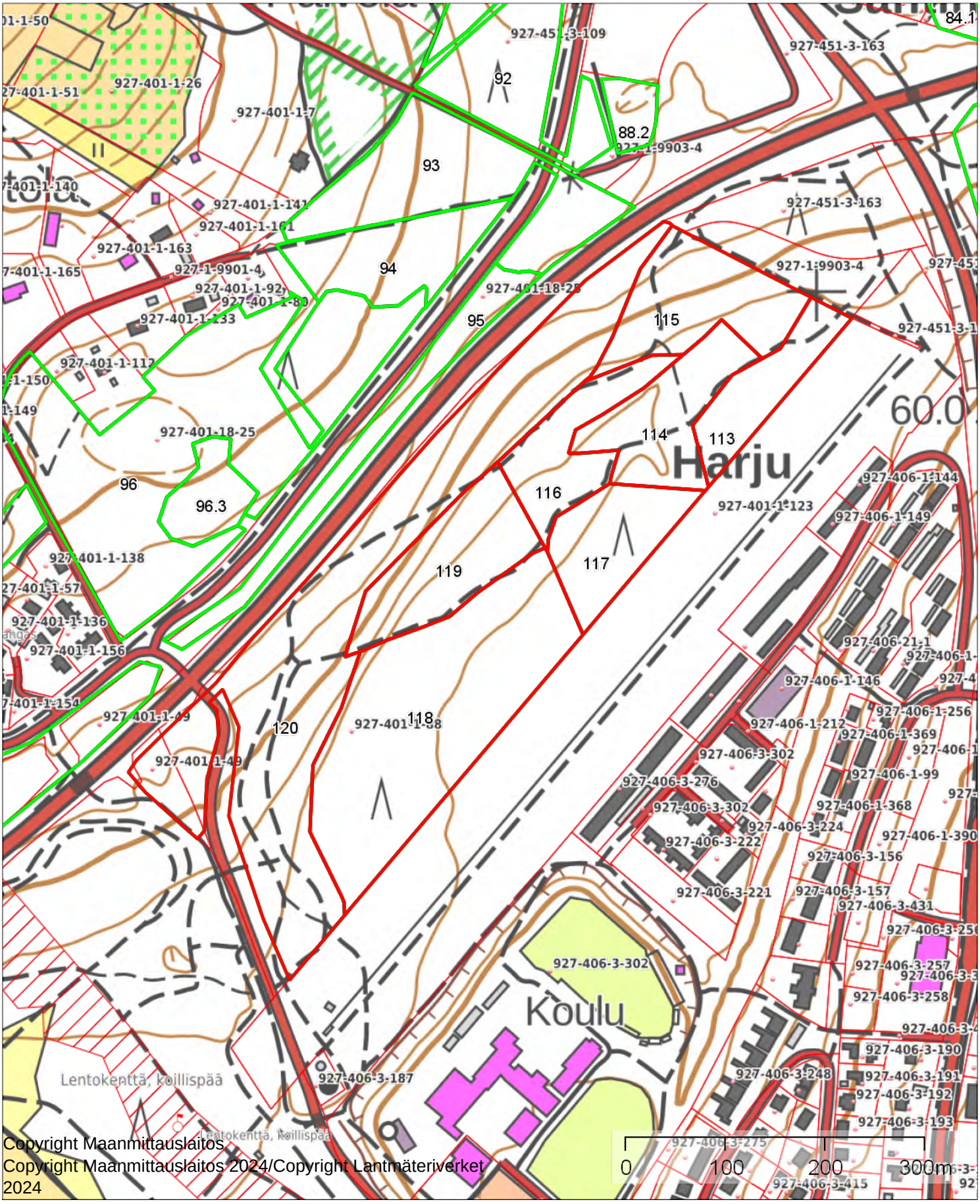

Copyright Maanmittauslaitos
Copyright Maanmittauslaitos 2024/Copyright Lantmäteriverket 2024

KORPELA 927-440-5-53	1:5000	Foresta
Kiinteistö: KORPELA 927-440-5-53		Koordinaatisto ETRS-TM35FIN Keskipiste (361107, 6700039) Tulostettu 9.9.2024

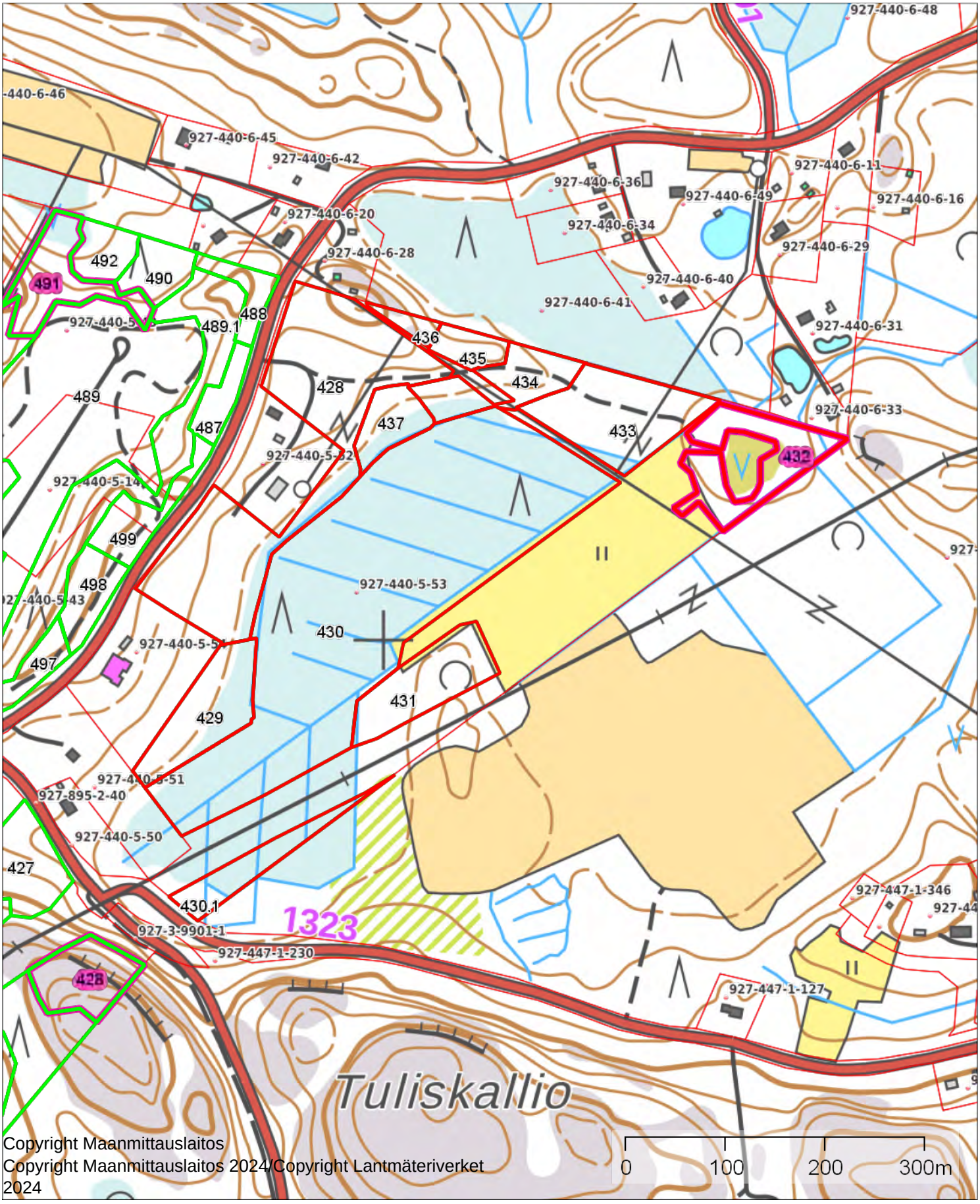

Copyright Maanmittauslaitos
Copyright Maanmittauslaitos 2024/Copyright Lantmäteriverket 2024

KOTKANRINNE 927-416-3-267	1:2000	Foresta
Kiinteistö: KOTKANRINNE 927-416-3-267		Koordinaatisto ETRS-TM35FIN Keskipiste (353911, 6695168) Tulostettu 9.9.2024

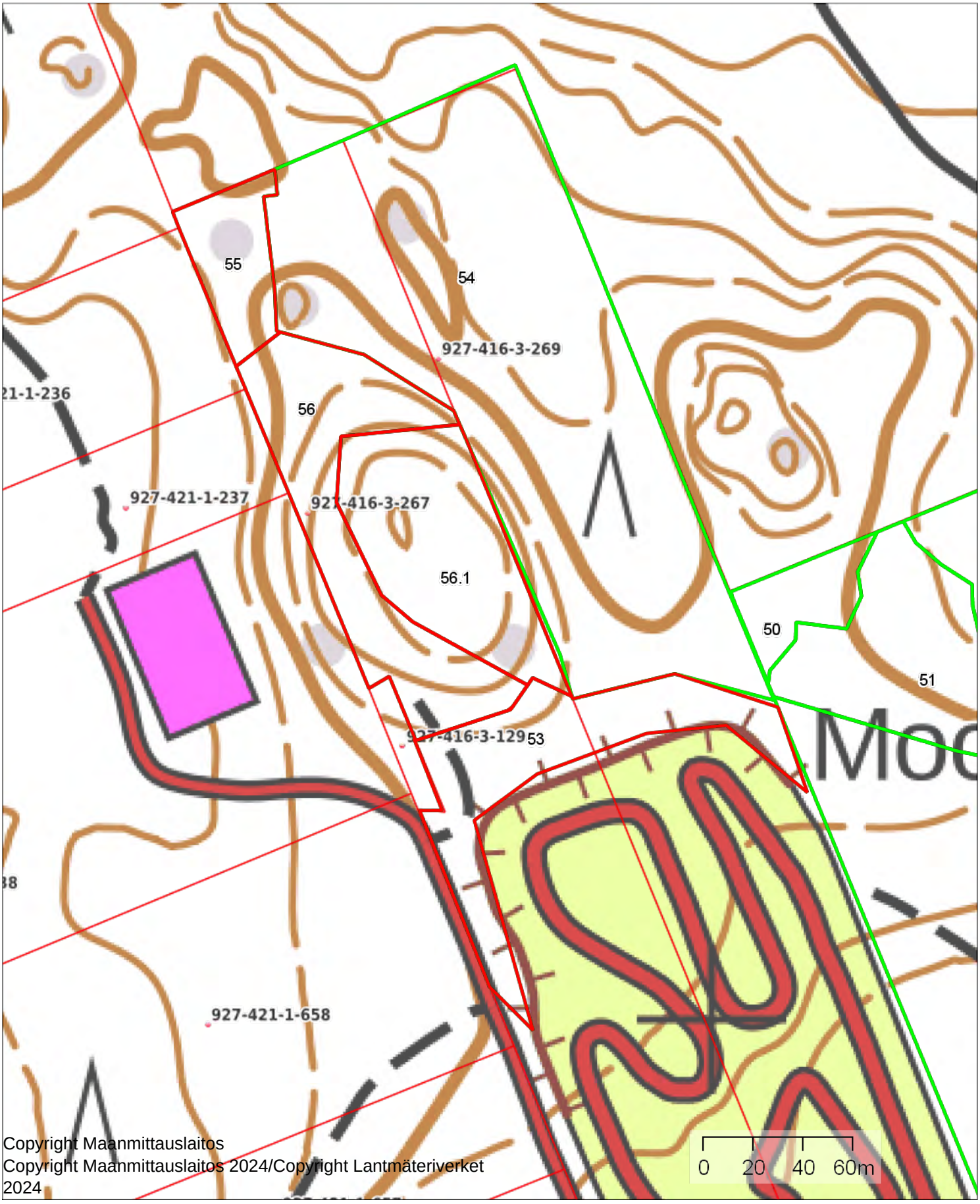

Copyright Maanmittauslaitos
Copyright Maanmittauslaitos 2024/Copyright Lantmäteriverket 2024

KUKKOINHARJU 927-440-4-97	1:9000	Foresta
Kiinteistö: KUKKOINHARJU 927-440-4-97		Koordinaatisto ETRS-TM35FIN Keskipiste (360146, 6699427) Tulostettu 9.9.2024

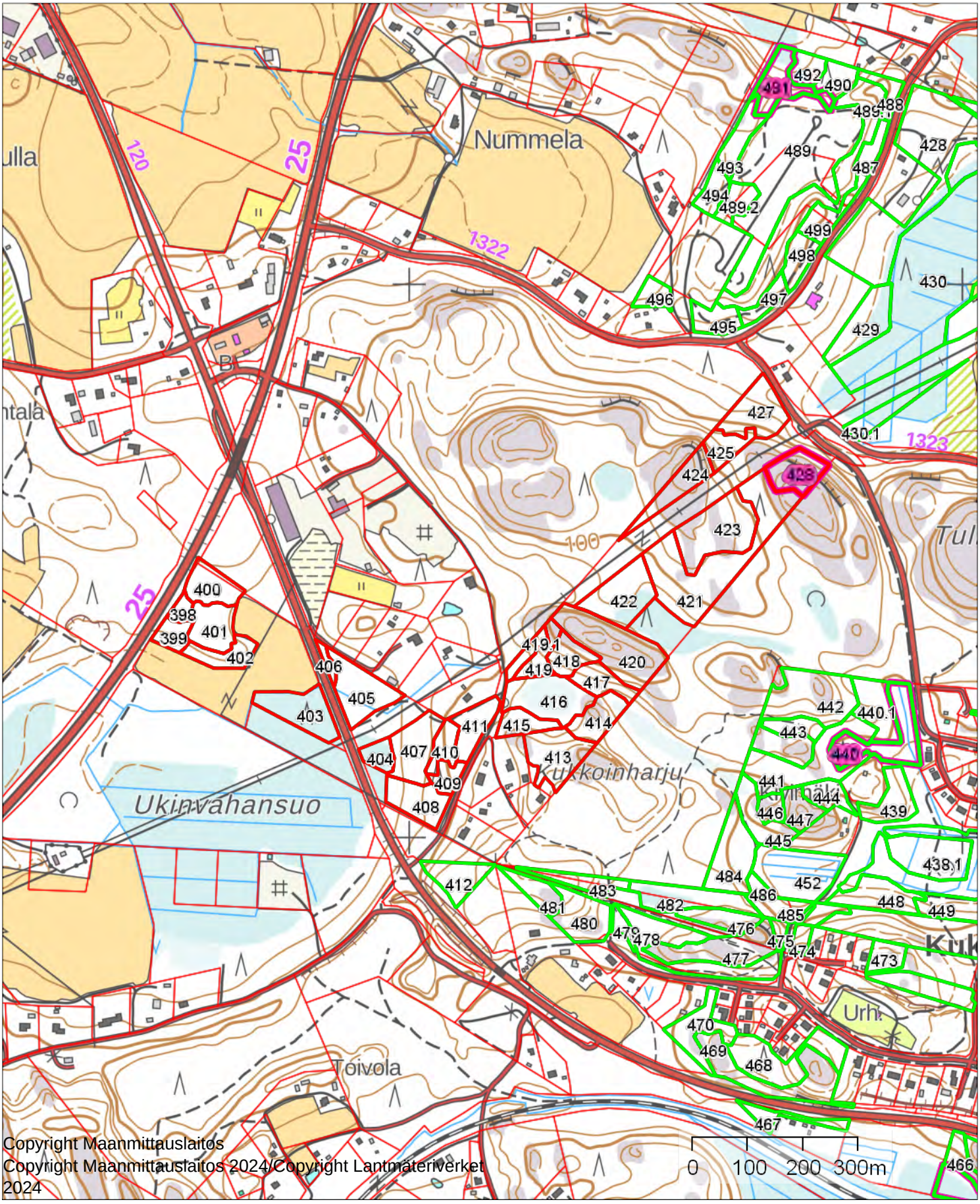

Copyright Maanmittauslaitos
Copyright Maanmittauslaitos 2024/Copyright Lantmäteriverket 2024

Kukkoinpuisto 927-447-1-130	1:5000	Foresta
Kiinteistö: Kukkoinpuisto 927-447-1-130		Koordinaatisto ETRS-TM35FIN Keskipiste (360886, 6699070) Tulostettu 9.9.2024

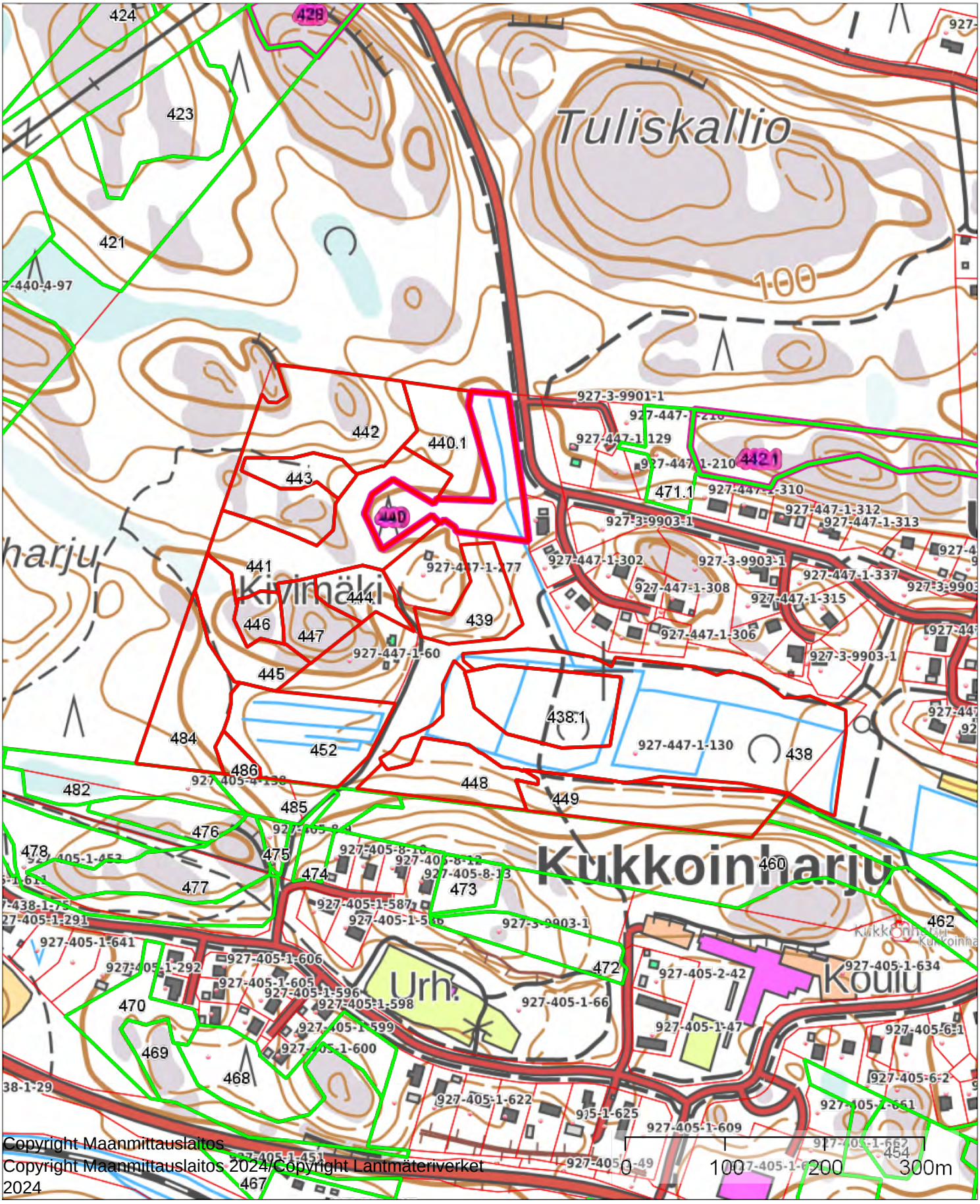

Copyright Maanmittauslaitos
Copyright Maanmittauslaitos 2024/Copyright Lantmäteriverket 2024

KUUSELA 927-436-1-160	1:5000	Foresta
Kiinteistö: KUUSELA 927-436-1-160 Omistaja: Vihdin kunta Puhelinnumero:		Koordinaatisto ETRS-TM35FIN Keskipiste (353395, 6688444) Tulostettu 23.5.2025

Copyright Maanmittauslaitos
©Suomen ympäristökeskus 2024
Copyright Maanmittauslaitos 2024/Copyright Lantmäteriverket 2024

KUKONHARJU 927-405-1-241	1:4000	Foresta
Kiinteistö: KUKONHARJU 927-405-1-241		Koordinaatisto ETRS-TM35FIN Keskipiste (361242, 6698462) Tulostettu 9.9.2024

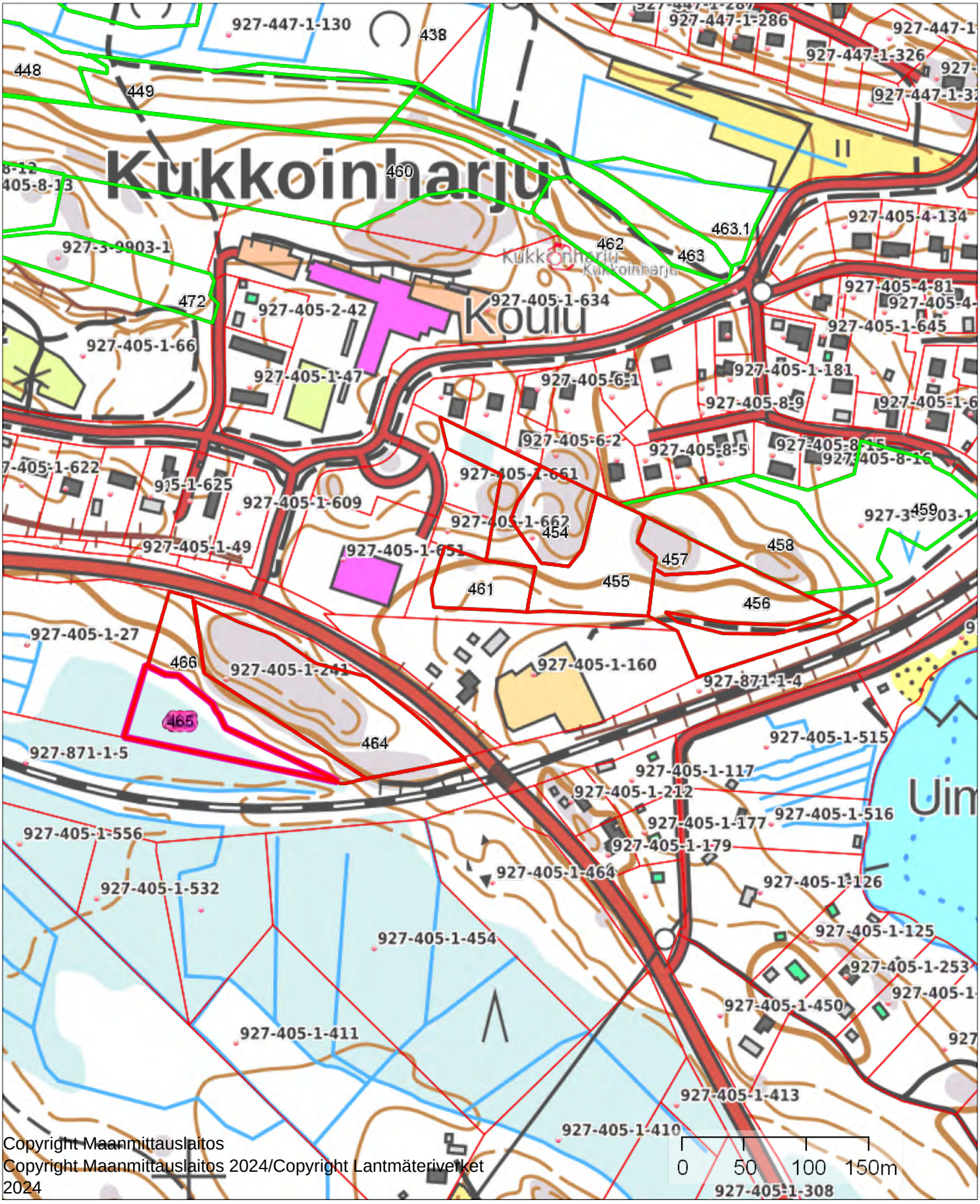

Copyright Maanmittauslaitos
Copyright Maanmittauslaitos 2024/Copyright Lantmäteriverket 2024

KUUSIKUMPU 927-454-1-173	1:2500	Foresta
Kiinteistö: KUUSIKUMPU 927-454-1-173		Koordinaatisto ETRS-TM35FIN Keskipiste (349633, 6690119) Tulostettu 9.9.2024

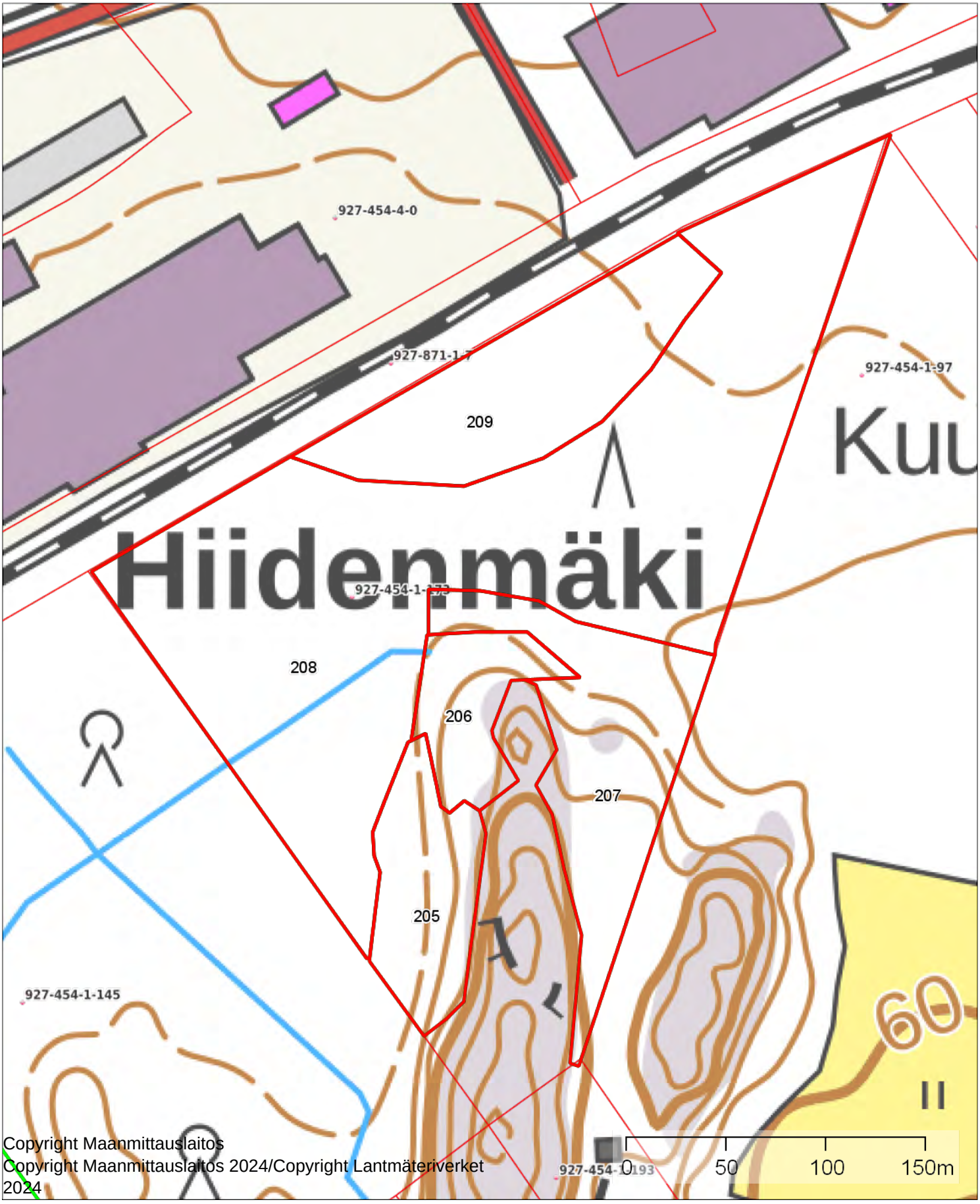

Copyright Maanmittauslaitos
Copyright Maanmittauslaitos 2024/Copyright Lantmäteriverket 2024