KUUSIRINTA 927-434-9-340	1:2000	Foresta
Kiinteistö: KUUSIRINTA 927-434-9-340 Omistaja: Vihdin kunta Puhelinnumero:		Koordinaatisto ETRS-TM35FIN Keskipiste (352698, 6698524) Tulostettu 9.9.2024

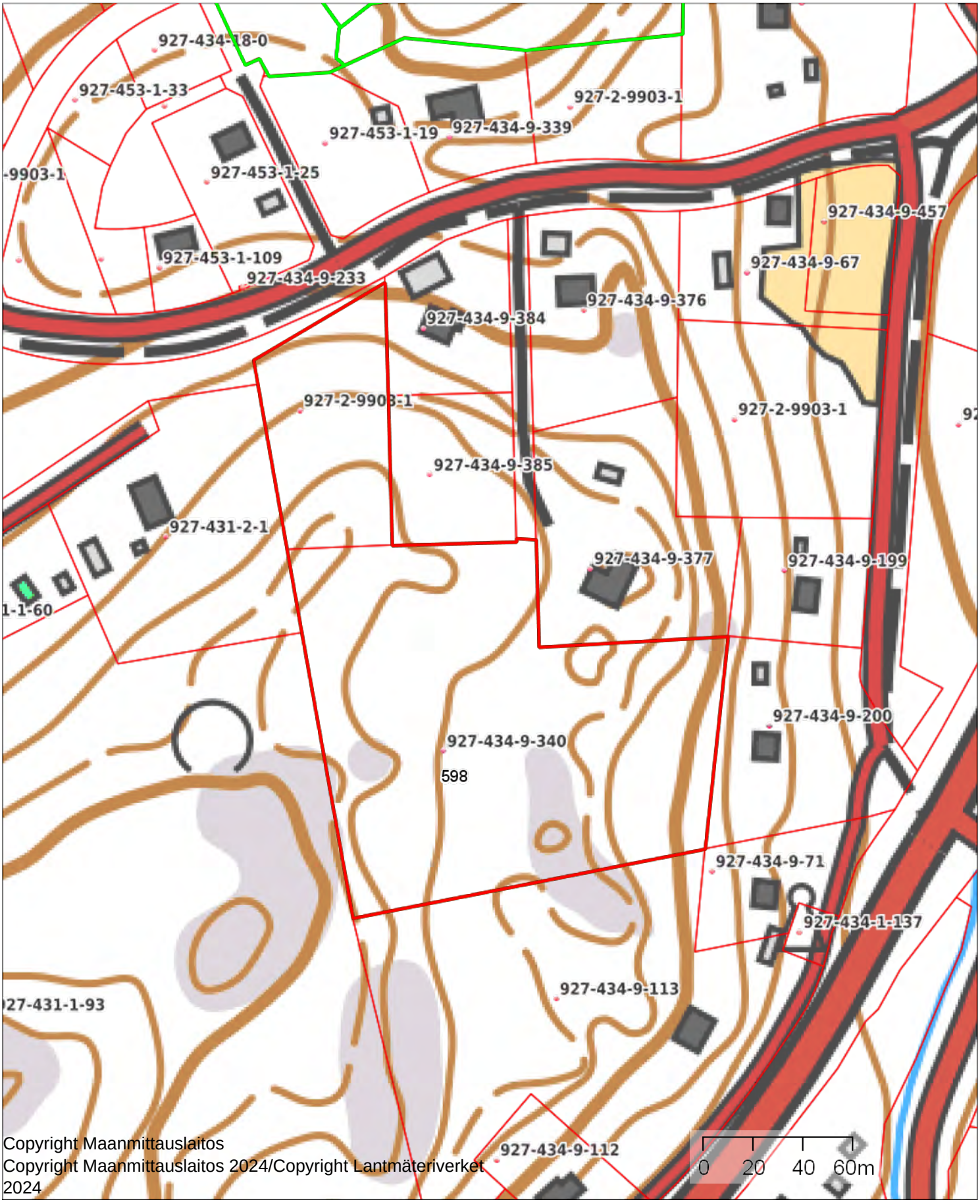

Copyright Maanmittauslaitos
Copyright Maanmittauslaitos 2024/Copyright Lantmäteriverket 2024

KUUSIVAARA 927-416-3-253	1:2000	Foresta
Kiinteistö: KUUSIVAARA 927-416-3-253		Koordinaatisto ETRS-TM35FIN Keskipiste (358180, 6697028) Tulostettu 9.9.2024

Copyright Maanmittauslaitos
Copyright Maanmittauslaitos 2024/Copyright Lantmäteriverket 2024

LAIDUNMAA 927-406-5-135	1:2500	Foresta
Kiinteistö: LAIDUNMAA 927-406-5-135		Koordinaatisto ETRS-TM35FIN Keskipiste (351447, 6688665) Tulostettu 9.9.2024

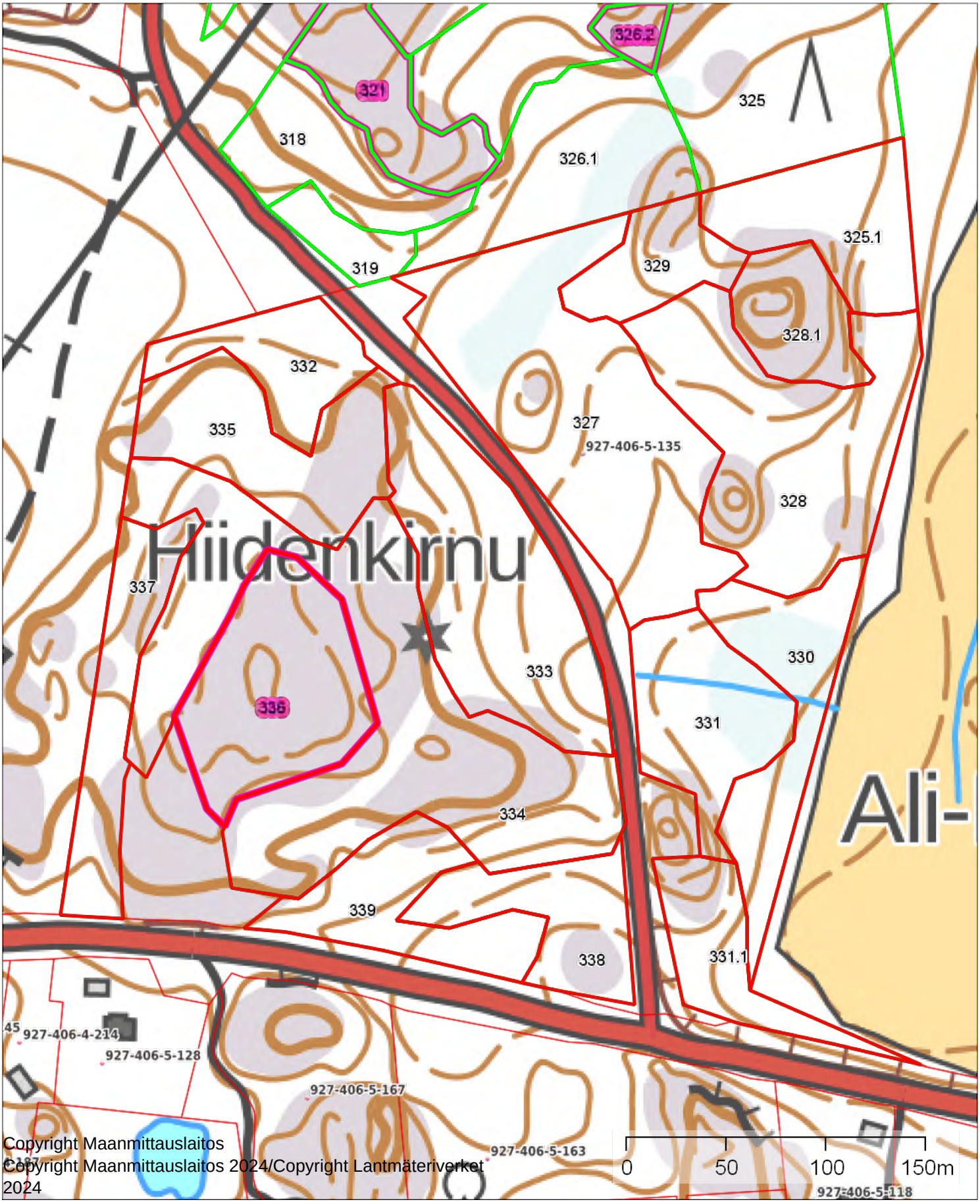

Copyright Maanmittauslaitos
Copyright Maanmittauslaitos 2024/Copyright Lantmäteriverket 2024

LAPSENMÄKI 927-431-1-81	1:3000	Foresta
Kiinteistö: LAPSENMÄKI 927-431-1-81		Koordinaatisto ETRS-TM35FIN Keskipiste (351793, 6698690) Tulostettu 9.9.2024

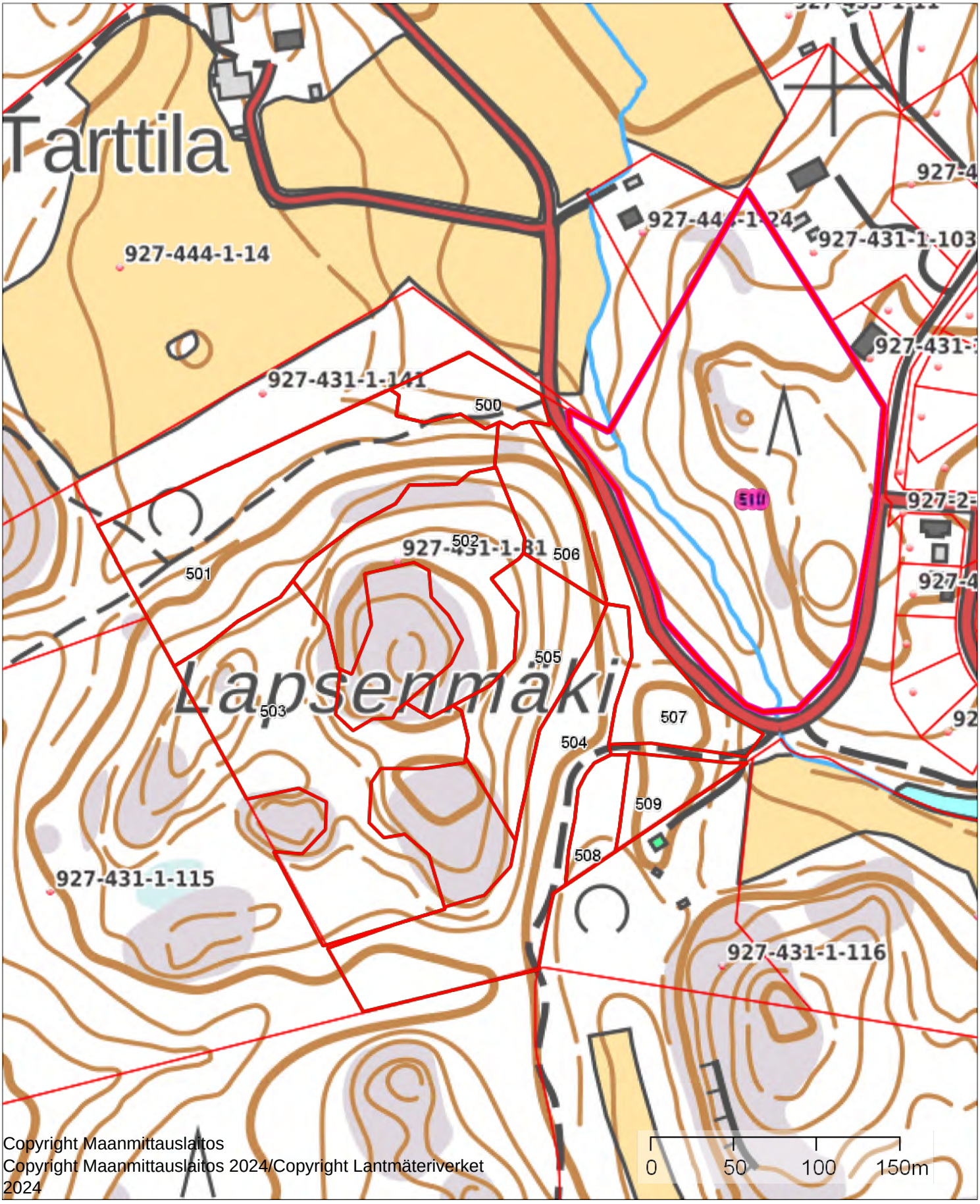

Copyright Maanmittauslaitos
Copyright Maanmittauslaitos 2024/Copyright Lantmäteriverket 2024

LEHMÄLÄHTEENMÄKI 927-406-5-183	1:4000	Foresta
Kiinteistö: LEHMÄLÄHTEENMÄKI 927-406-5-183		Koordinaatisto ETRS-TM35FIN Keskipiste (351478, 6689254) Tulostettu 9.9.2024

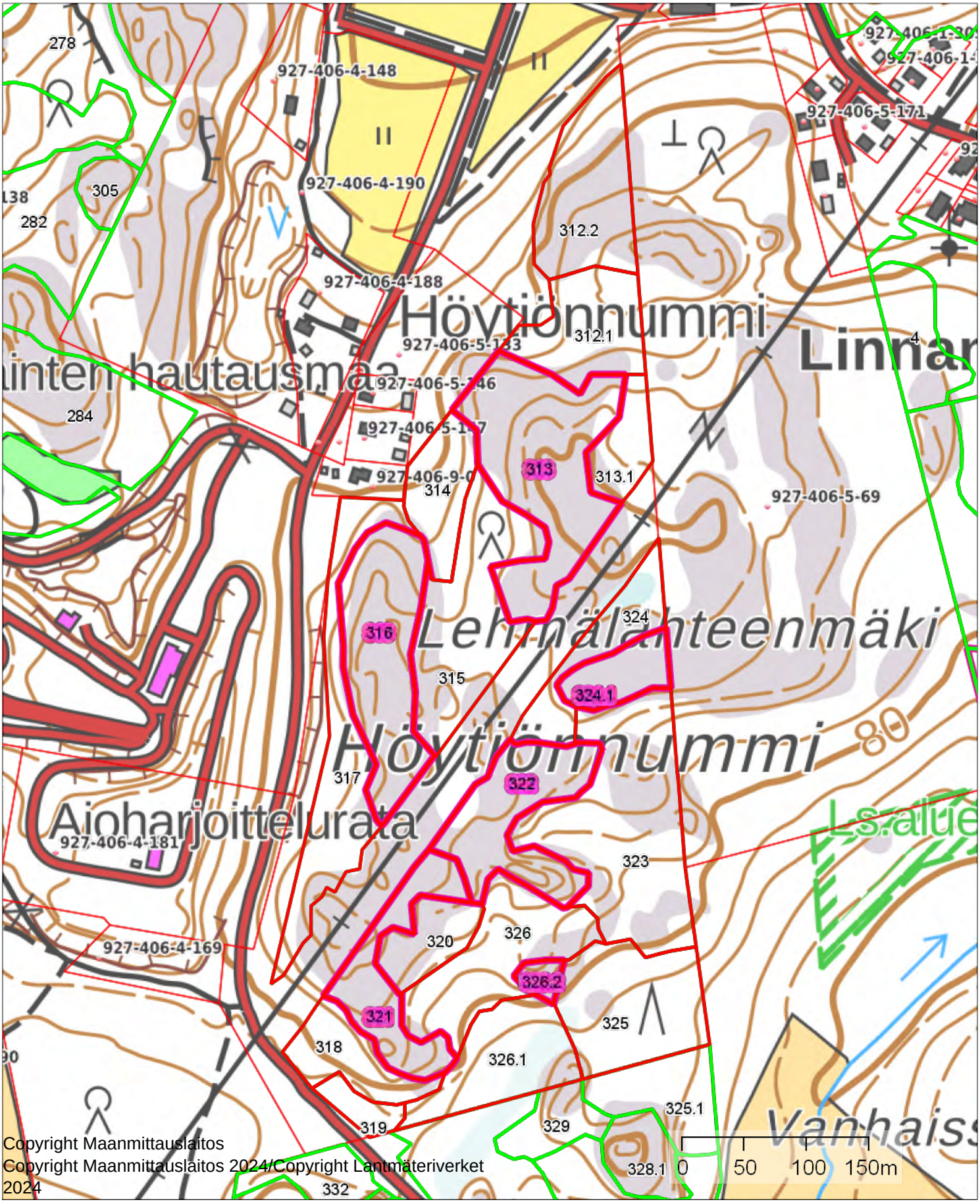

Copyright Maanmittauslaitos
Copyright Maanmittauslaitos 2024/Copyright Lantmäteriverket 2024

Lentokenttäalue 927-401-2-885	1:15000	Foresta
Kiinteistö: Lentokenttäalue 927-401-2-885		Koordinaatisto ETRS-TM35FIN Keskipiste (350699, 6691656) Tulostettu 9.9.2024

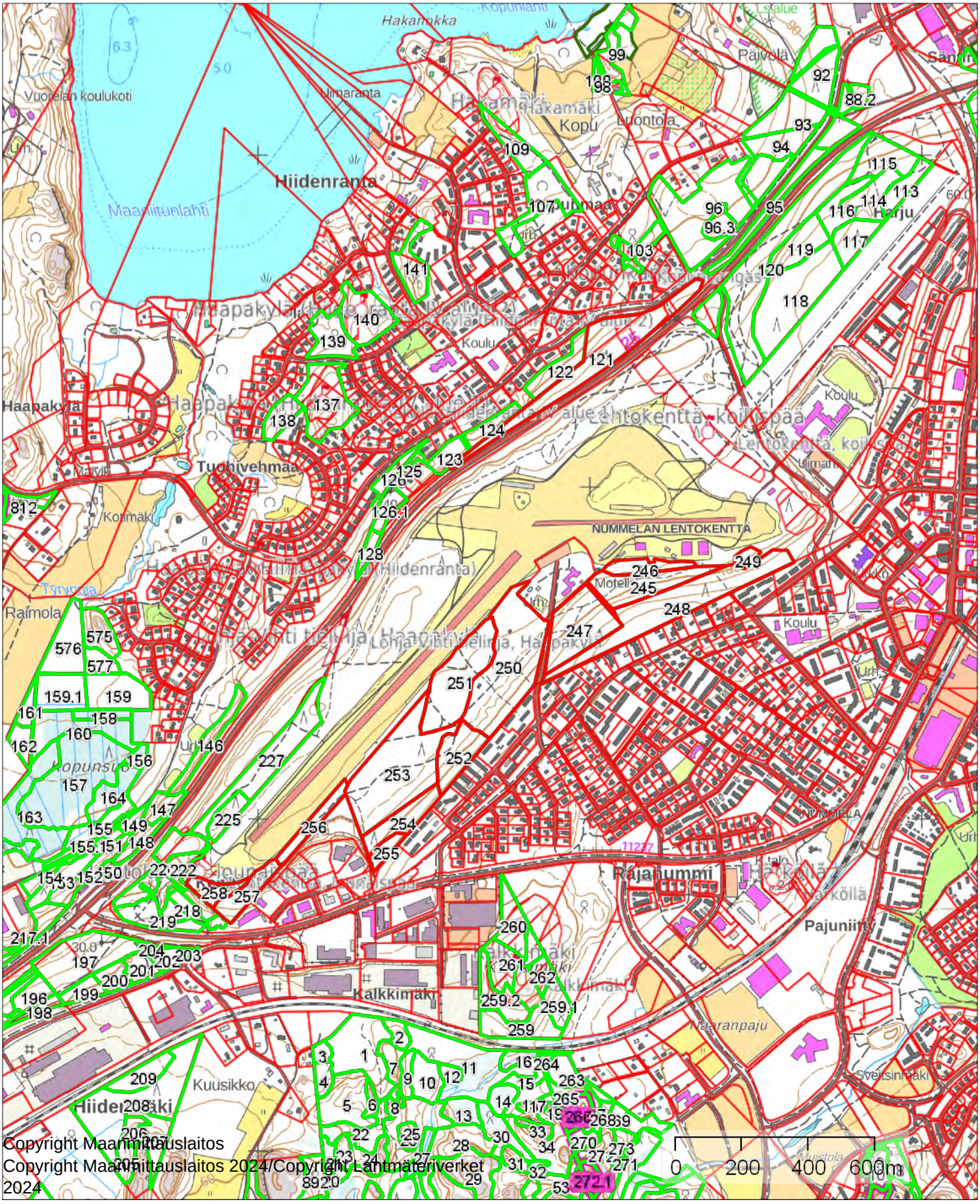

Copyright Maanmittauslaitos
Copyright Maanmittauslaitos 2024/Copyright Lantmäteriverket 2024

LINJANVIERI 927-451-3-109	1:2000	Foresta
Kiinteistö: LINJANVIERI 927-451-3-109		Koordinaatisto ETRS-TM35FIN Keskipiste (351695, 6693254) Tulostettu 9.9.2024

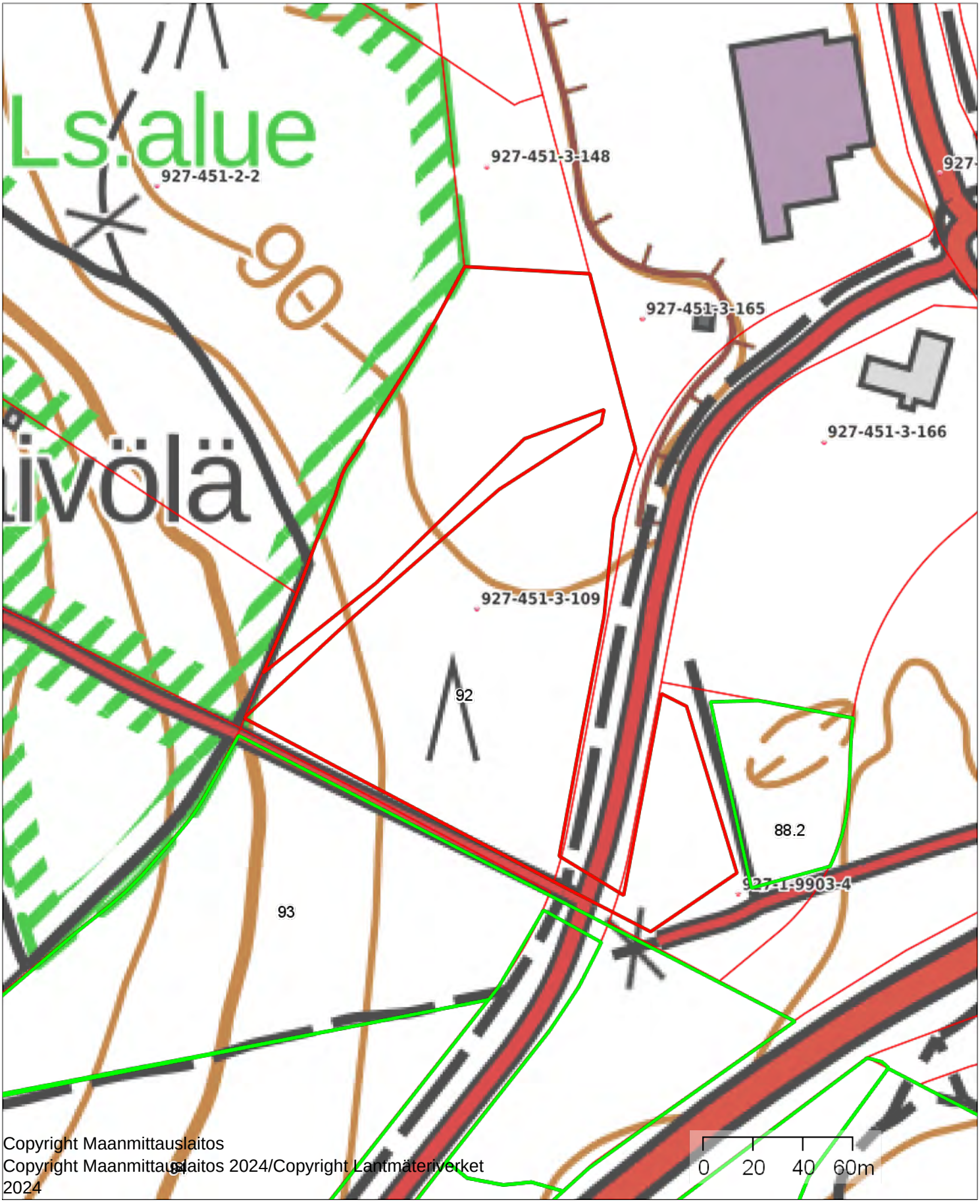

Copyright Maanmittauslaitos
Copyright Maanmittauslaitos 2024/Copyright Lantmäteriverket 2024

Kiinteistö: Linnanniitty 927-406-1-392_osa 1	1:8000	Foresta
Kiinteistö: Linnanniitty 927-406-1-392		Koordinaatisto ETRS-TM35FIN Keskipiste (352177, 6688877) Tulostettu 9.9.2024

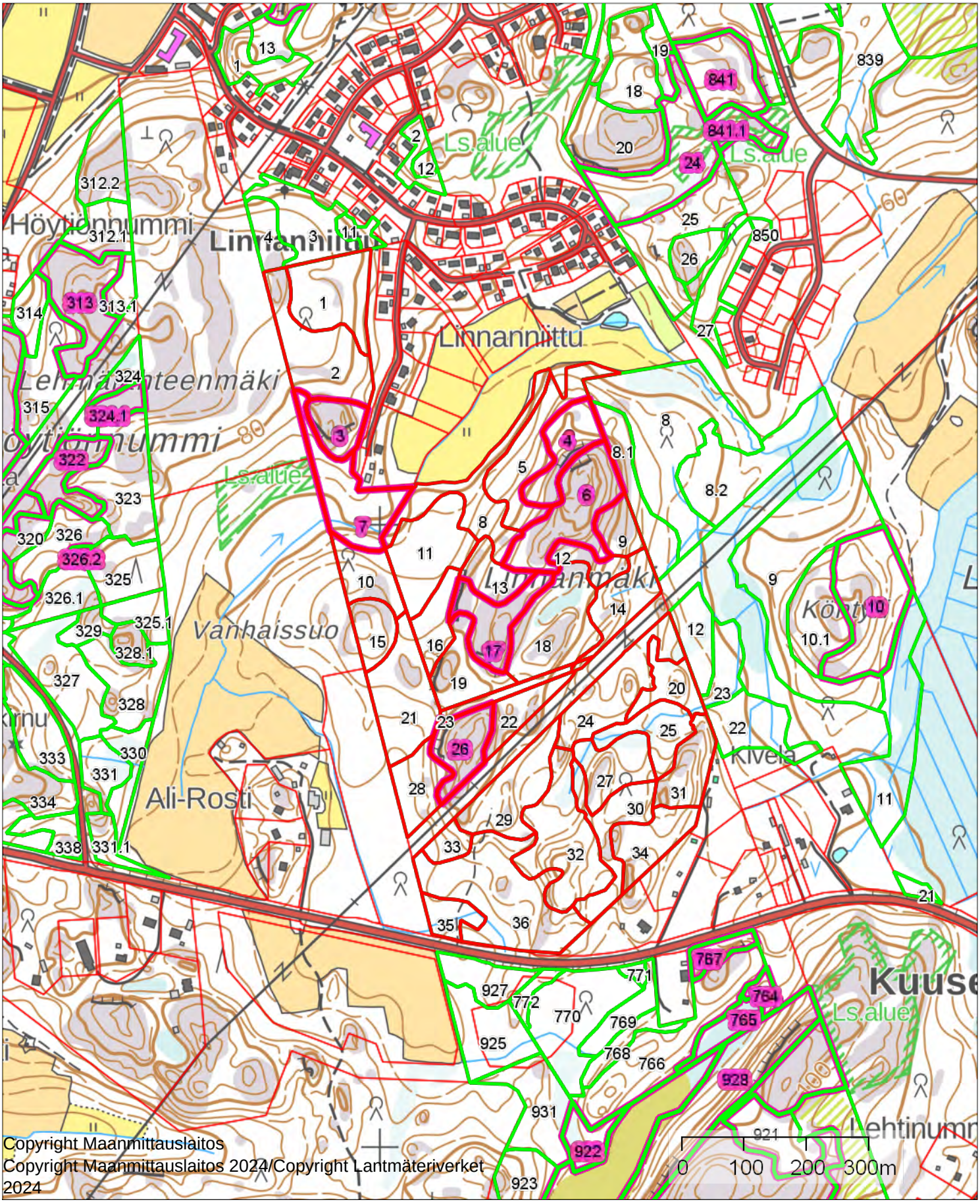

Copyright Maanmittauslaitos
Copyright Maanmittauslaitos 2024/Copyright Lantmäteriverket 2024

Linnanniitty 927-406-1-392	1:4000	Foresta
Kiinteistö: Linnanniitty 927-406-1-392		Koordinaatisto ETRS-TM35FIN Keskipiste (353625, 6690181) Tulostettu 9.9.2024

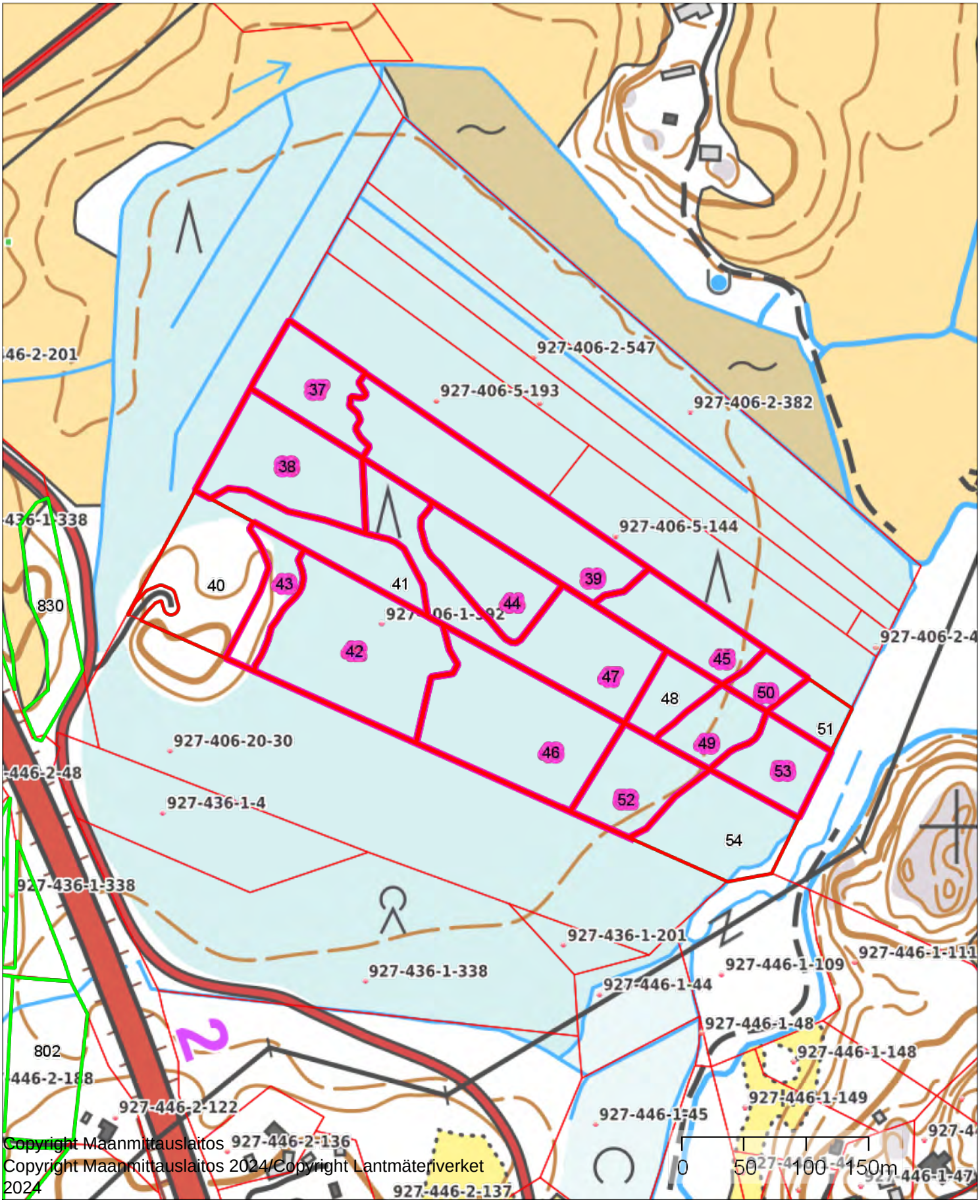

Copyright Maanmittauslaitos
Copyright Maanmittauslaitos 2024/Copyright Lantmäteriverket 2024

Luontolan puisto 927-401-1-141	1:1000	Foresta
Kiinteistö: Luontolan puisto 927-401-1-141		Koordinaatisto ETRS-TM35FIN Keskipiste (351035, 6693385) Tulostettu 9.9.2024

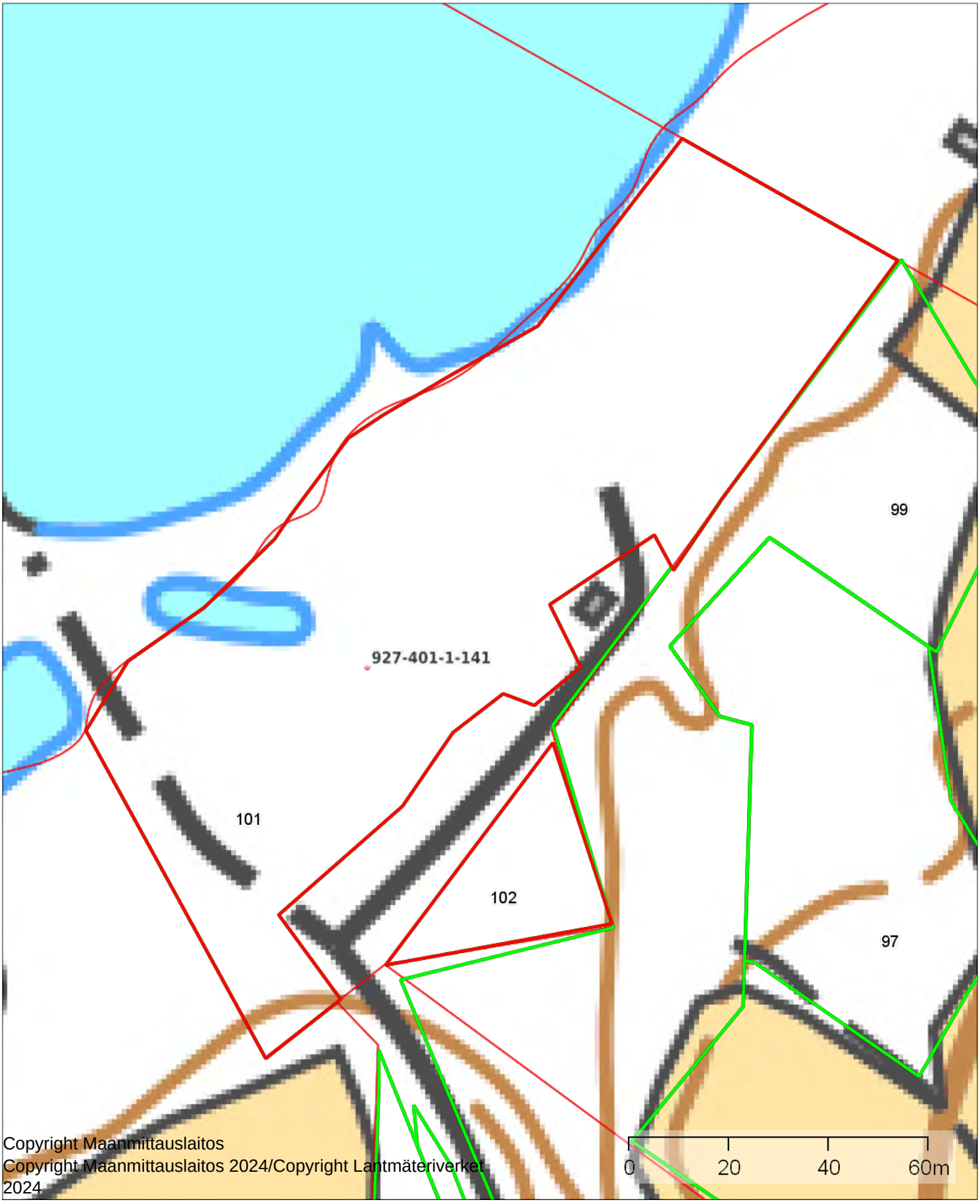

Copyright Maanmittauslaitos
Copyright Maanmittauslaitos 2024/Copyright Lantmäteriverket 2024

MAANTIEALUE 927-416-1-64	1:1500	Foresta
Kiinteistö: MAANTIEALUE 927-416-1-64		Koordinaatisto ETRS-TM35FIN Keskipiste (357770, 6697169) Tulostettu 9.9.2024

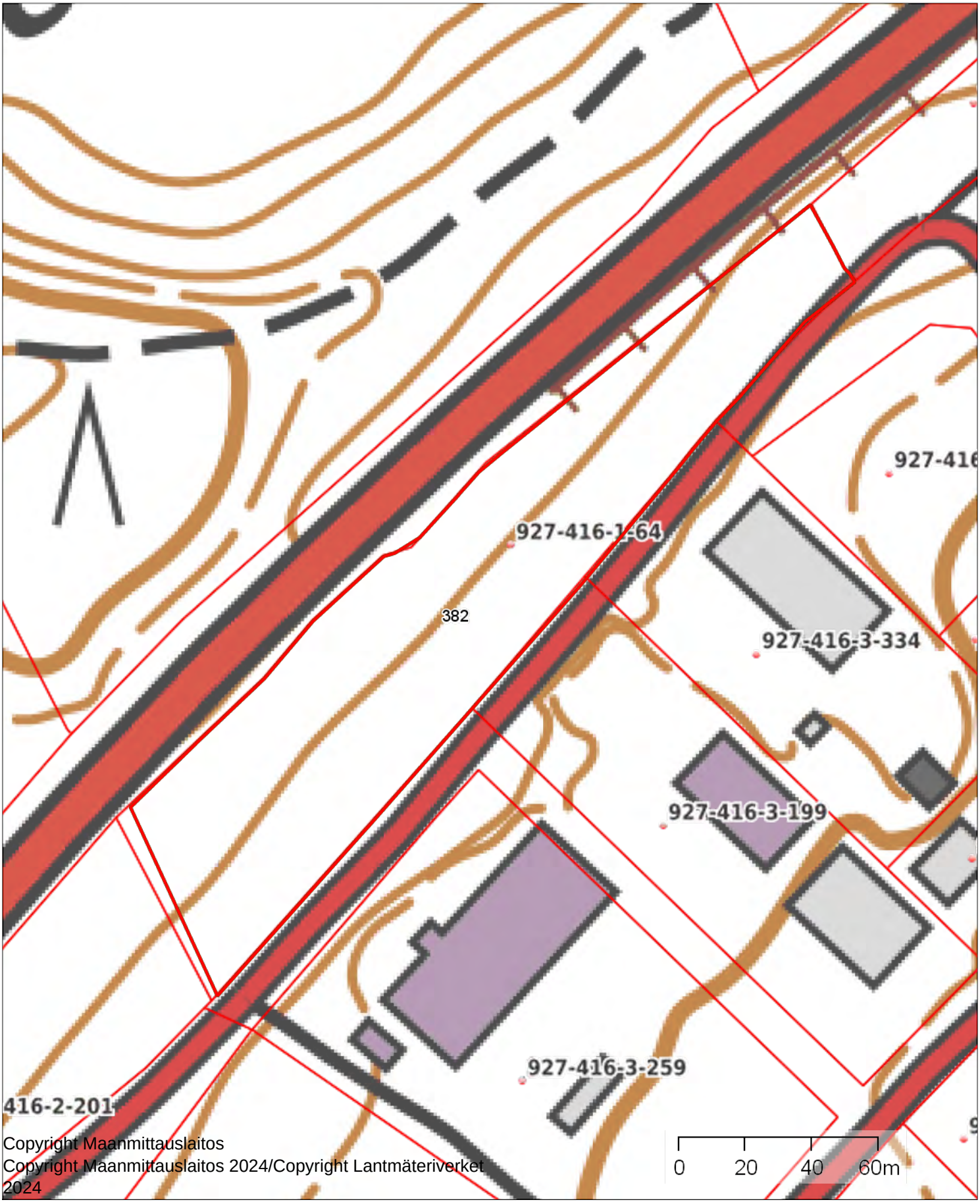

Copyright Maanmittauslaitos
Copyright Maanmittauslaitos 2024/Copyright Lantmäteriverket 2024

MAASTOKESKUS 927-416-3-266	1:3500	Foresta
Kiinteistö: MAASTOKESKUS 927-416-3-266		Koordinaatisto ETRS-TM35FIN Keskipiste (354194, 6694978) Tulostettu 9.9.2024

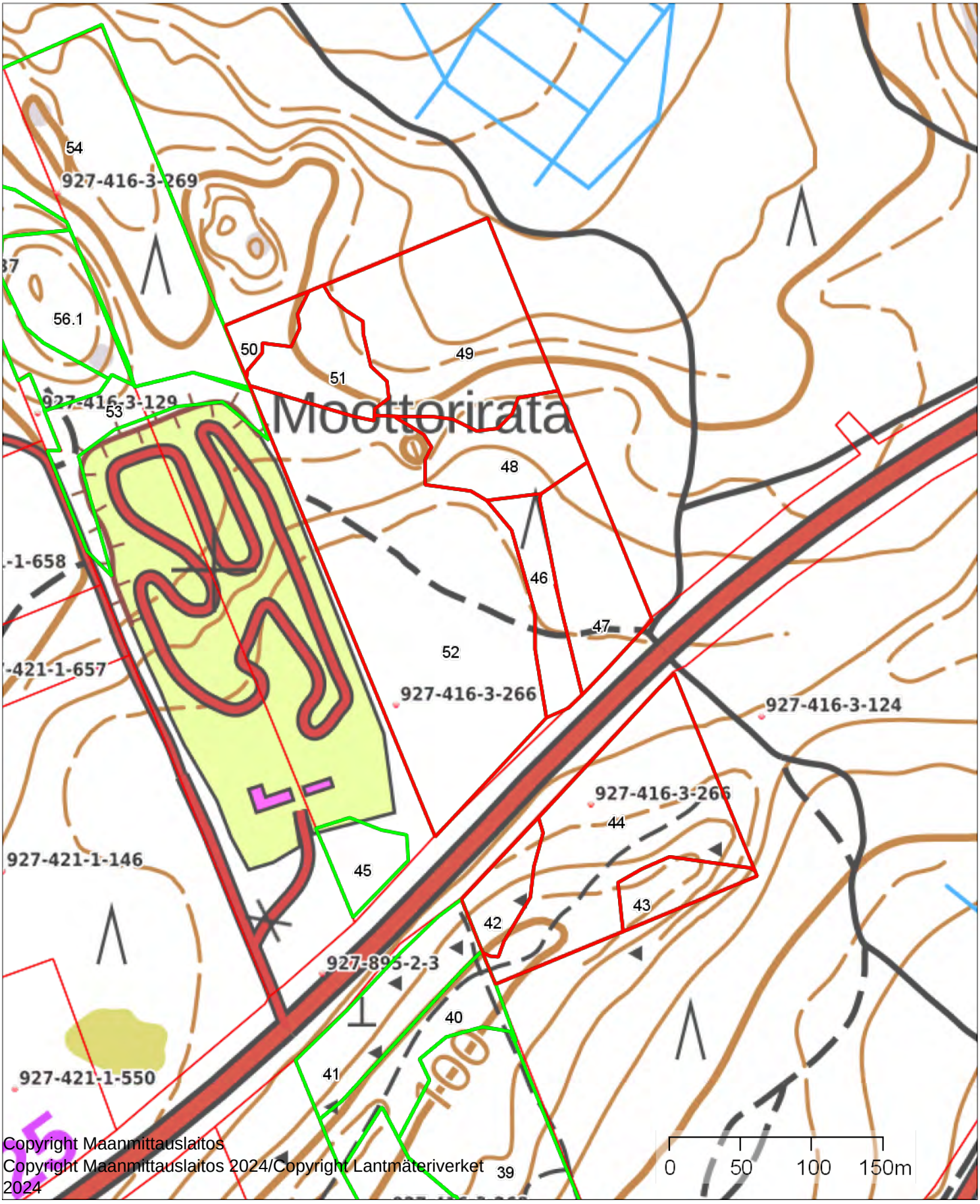

Copyright Maanmittauslaitos
Copyright Maanmittauslaitos 2024/Copyright Lantmäteriverket 2024

METSOLA 927-447-1-175	1:1500	Foresta
Kiinteistö: METSOLA 927-447-1-175		Koordinaatisto ETRS-TM35FIN Keskipiste (362082, 6698762) Tulostettu 9.9.2024

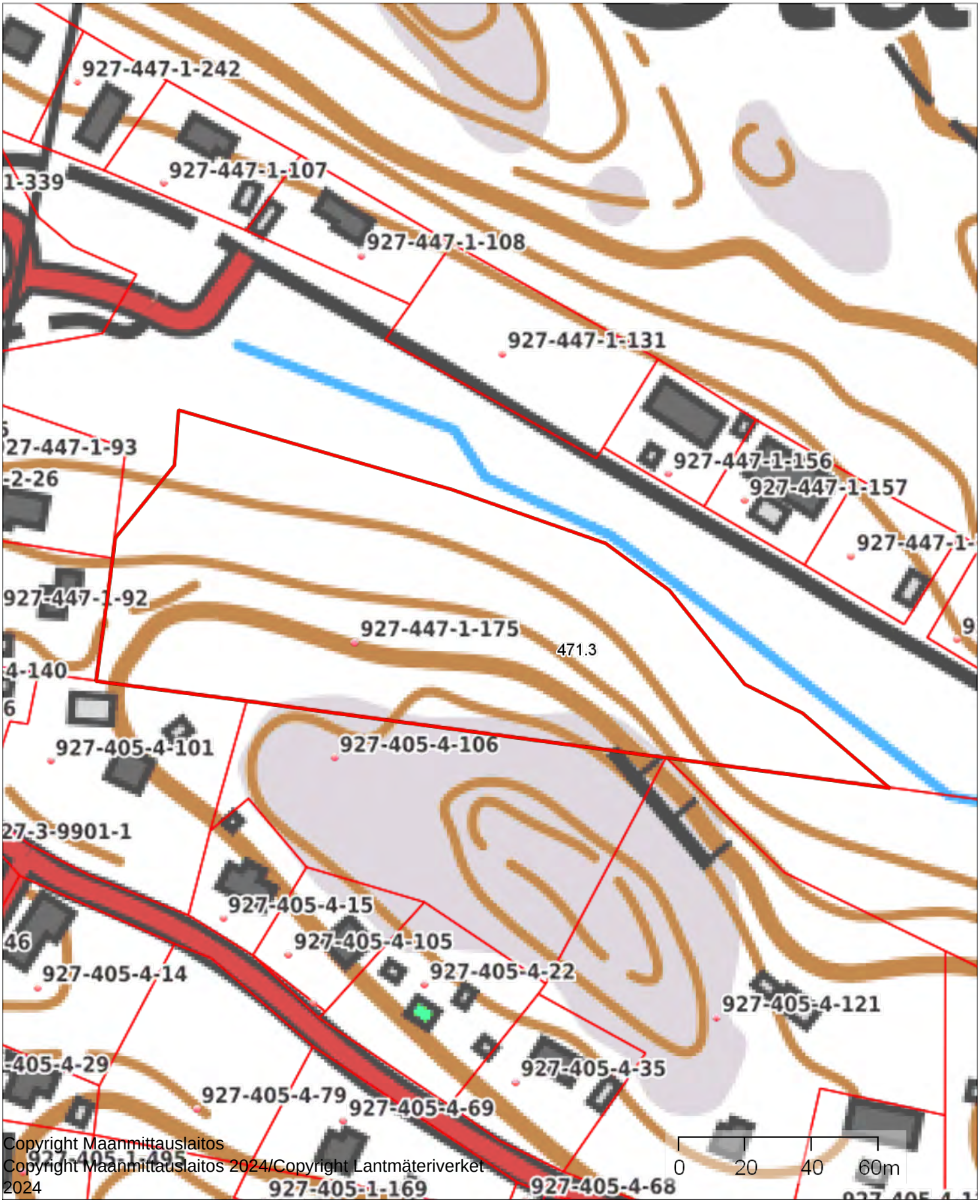

Copyright Maanmittauslaitos
Copyright Maanmittauslaitos 2024/Copyright Lantmäteriverket 2024

METSÄRINNE 927-416-3-260	1:1000	Foresta
Kiinteistö: METSÄRINNE 927-416-3-260		Koordinaatisto ETRS-TM35FIN Keskipiste (357963, 6696890) Tulostettu 9.9.2024

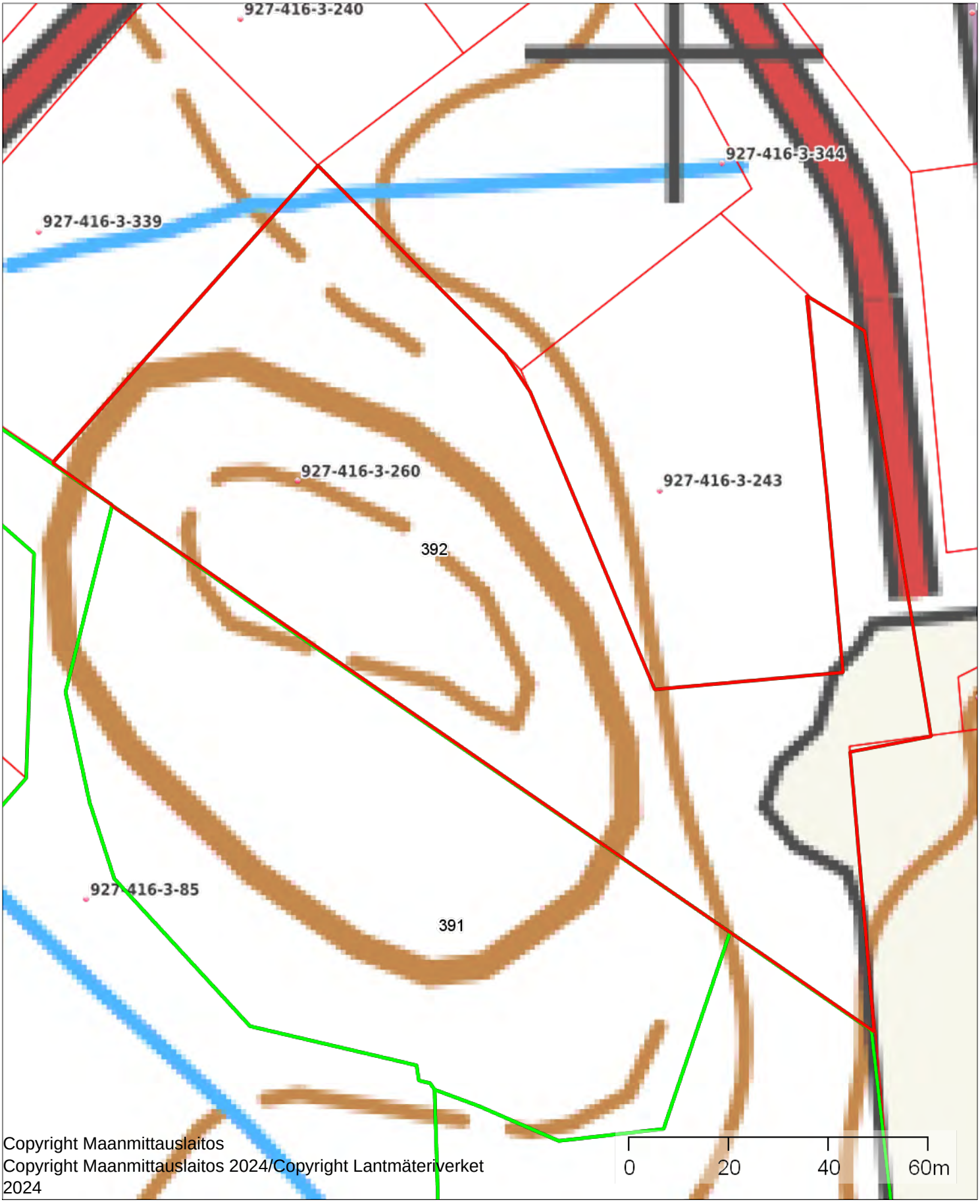

Copyright Maanmittauslaitos
Copyright Maanmittauslaitos 2024/Copyright Lantmäteriverket 2024

MITTARIKAIVO 927-401-1-119	1:500	Foresta
Kiinteistö: MITTARIKAIVO 927-401-1-119		Koordinaatisto ETRS-TM35FIN Keskipiste (351034, 6693240) Tulostettu 9.9.2024

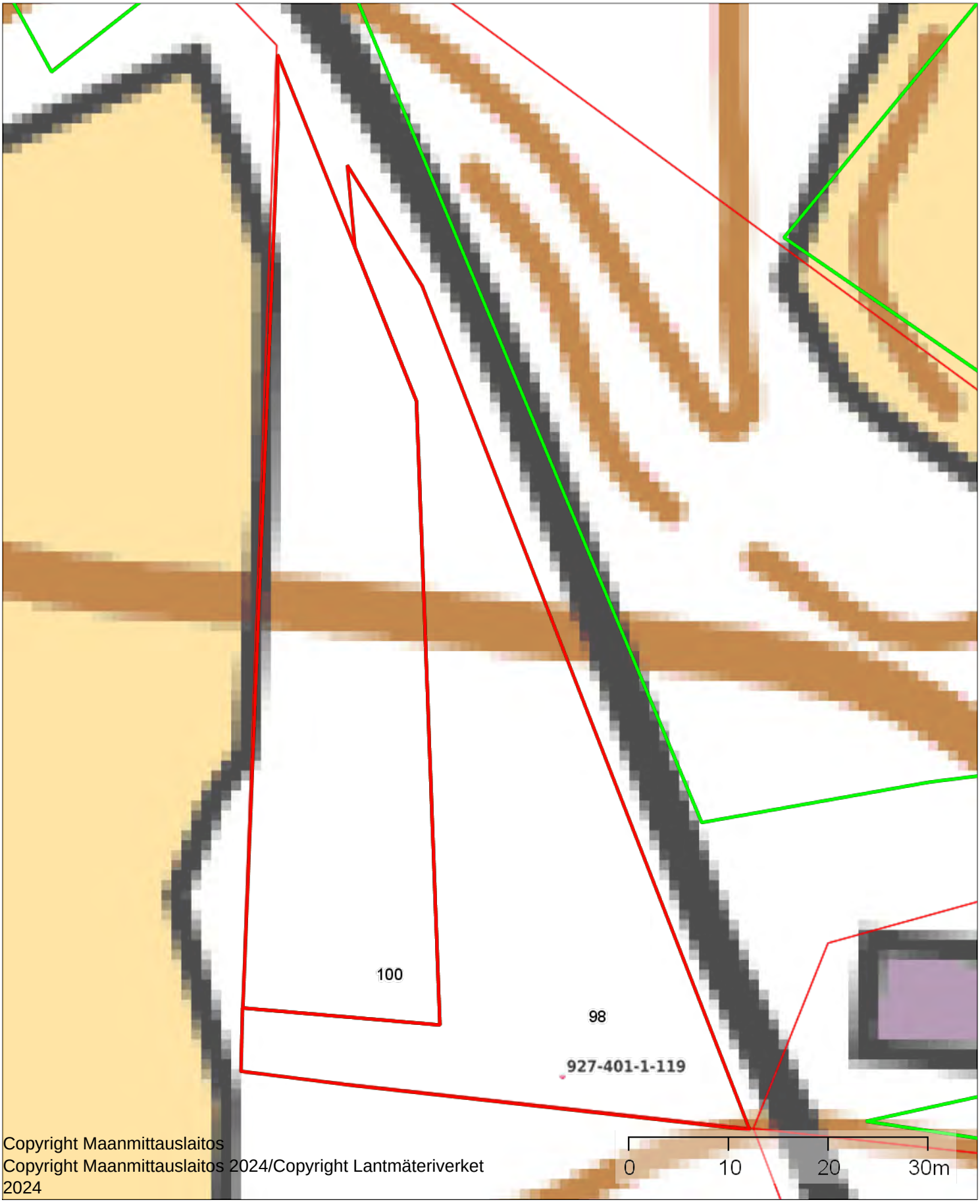

Copyright Maanmittauslaitos
Copyright Maanmittauslaitos 2024/Copyright Lantmäteriverket 2024

MOKSINRANTA 927-417-4-12	1:2000	Foresta
Kiinteistö: MOKSINRANTA 927-417-4-12		Koordinaatisto ETRS-TM35FIN Keskipiste (357875, 6707794) Tulostettu 9.9.2024

Copyright Maanmittauslaitos
Copyright Maanmittauslaitos 2024/Copyright Lantmäteriverket 2024

MYRSKYLÄ 927-427-1-409	1:2000	Foresta
Kiinteistö: MYRSKYLÄ 927-427-1-409		Koordinaatisto ETRS-TM35FIN Keskipiste (353109, 6699942) Tulostettu 9.9.2024

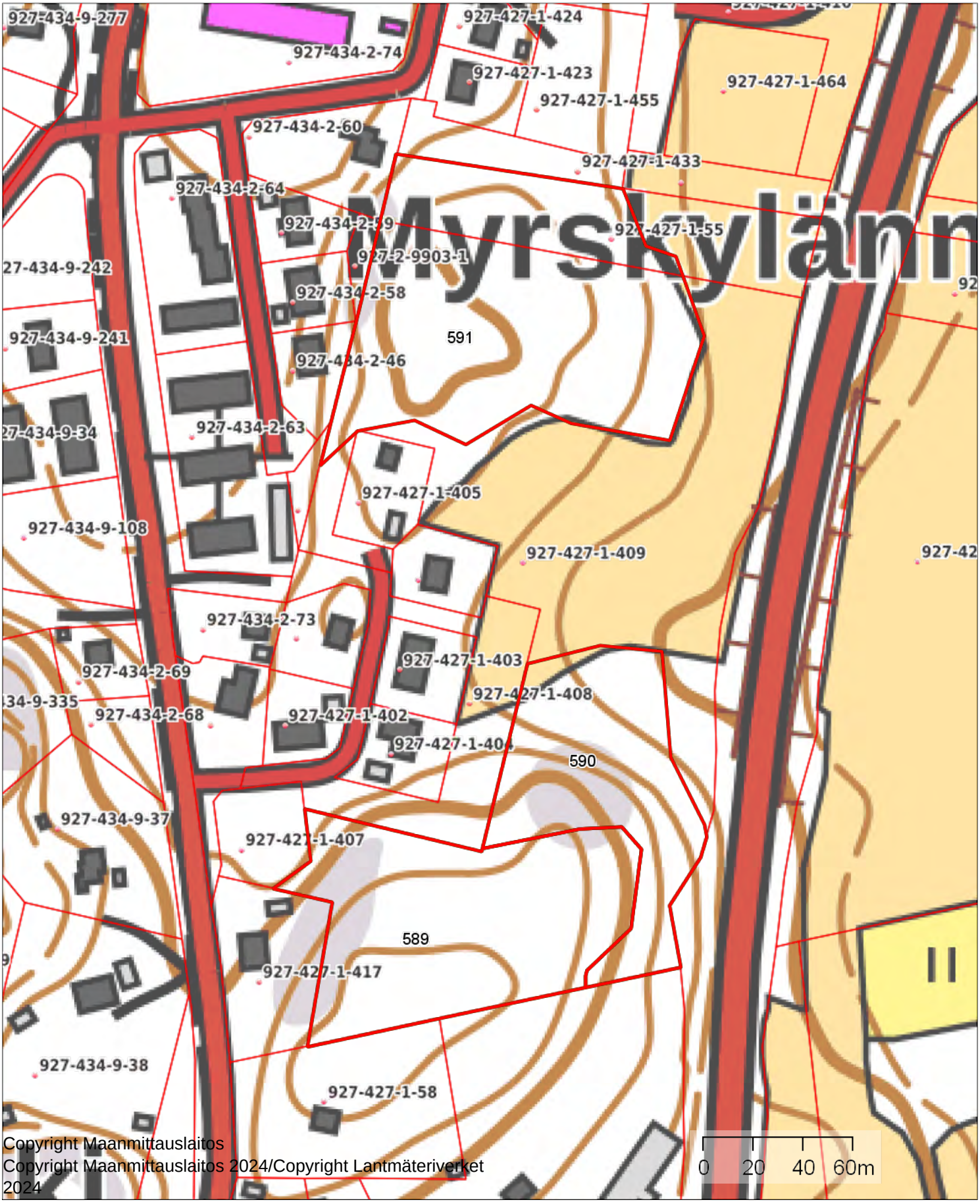

Copyright Maanmittauslaitos
Copyright Maanmittauslaitos 2024/Copyright Lantmäteriverket 2024

MYRSKYMÄKI 927-432-6-56	1:3000	Foresta
Kiinteistö: MYRSKYMÄKI 927-432-6-56		Koordinaatisto ETRS-TM35FIN Keskipiste (345131, 6704457) Tulostettu 9.9.2024

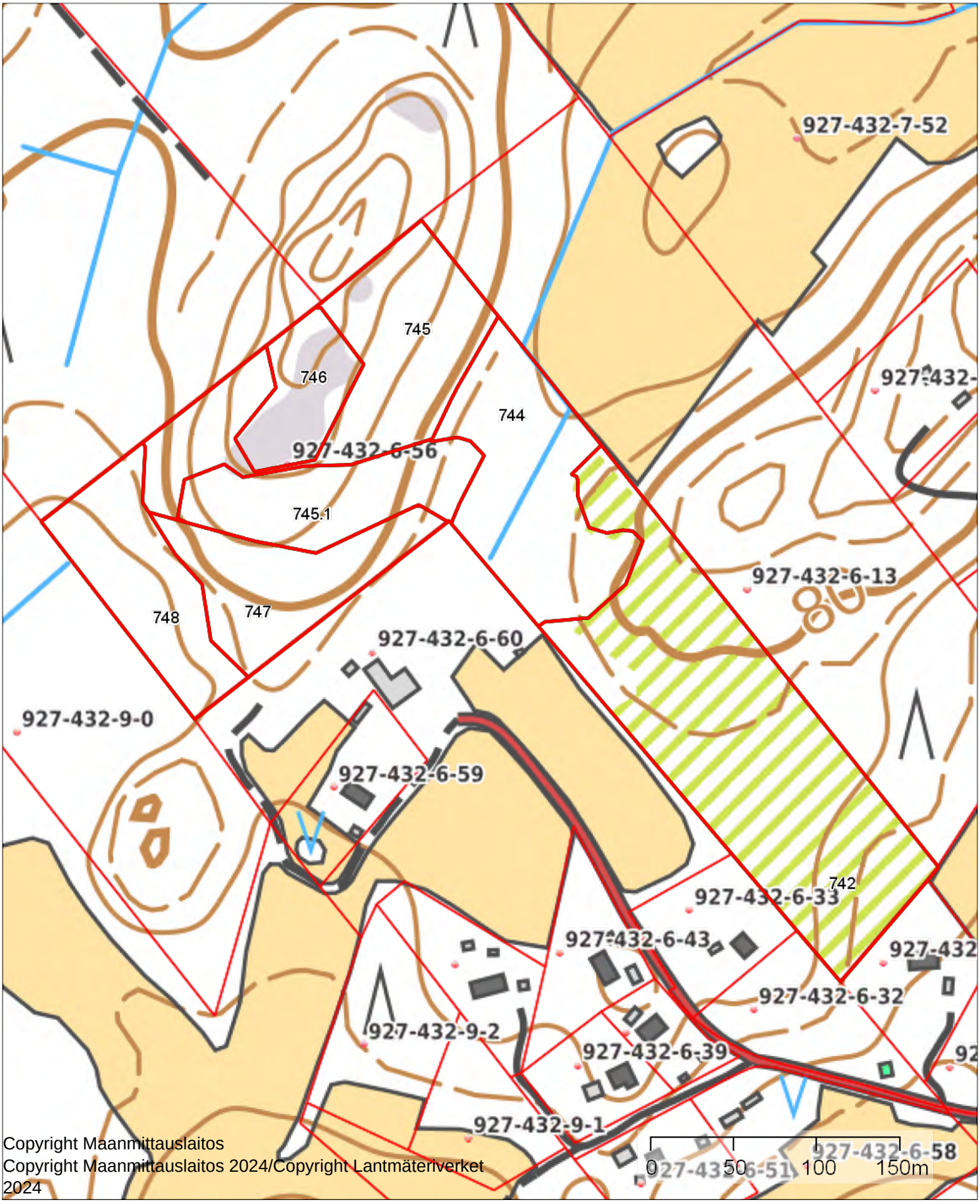

Copyright Maanmittauslaitos
Copyright Maanmittauslaitos 2024/Copyright Lantmäteriverket 2024

MÄKELÄ 927-405-4-138	1:5000	Foresta
Kiinteistö: MÄKELÄ 927-405-4-138		Koordinaatisto ETRS-TM35FIN Keskipiste (360495, 6698893) Tulostettu 9.9.2024

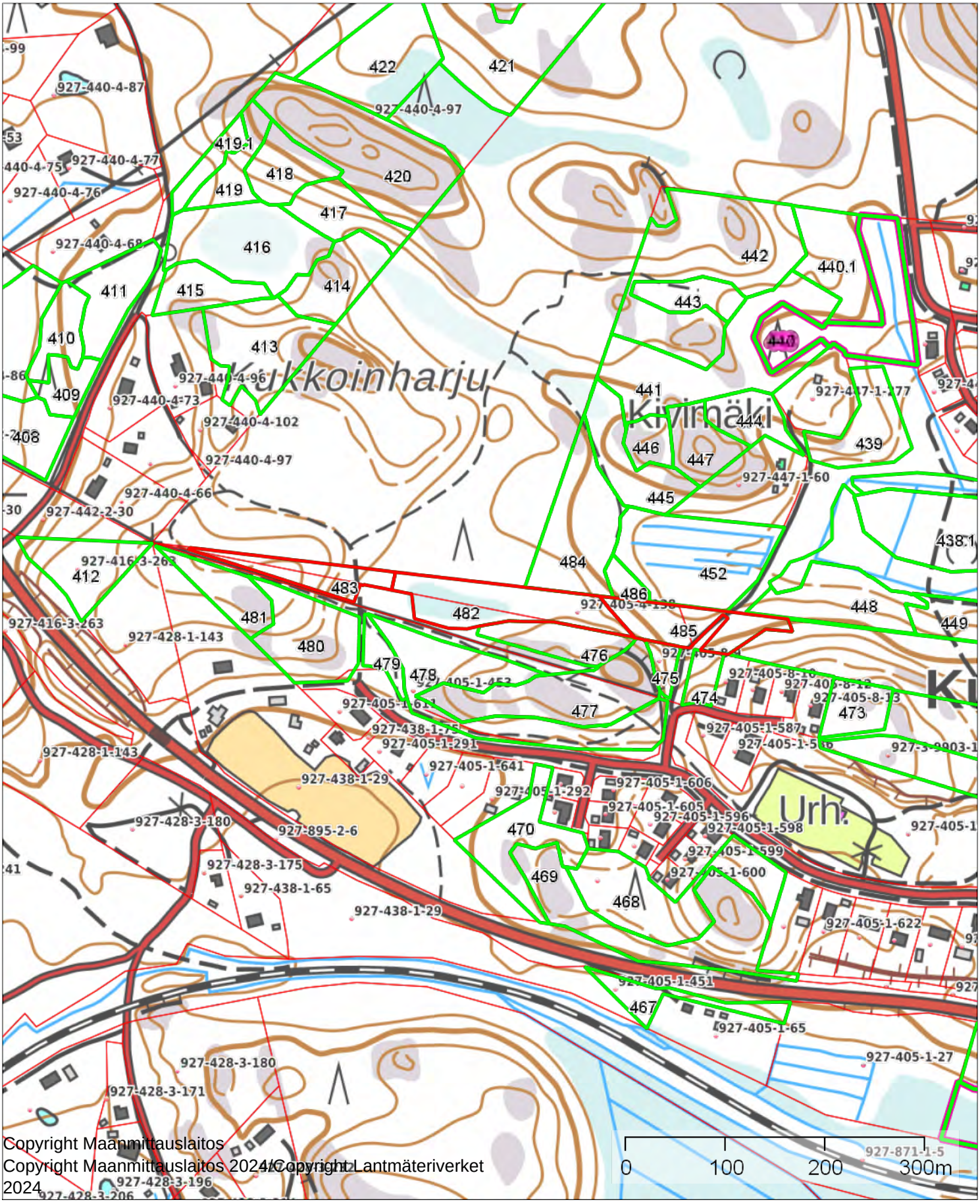

Copyright Maanmittauslaitos
Copyright Maanmittauslaitos 2024 / Copyright Lantmäteriverket 2024

MÄKELÄ 927-406-2-662	1:8000	Foresta
Kiinteistö: MÄKELÄ 927-406-2-662		Koordinaatisto ETRS-TM35FIN Keskipiste (350316, 6689215) Tulostettu 9.9.2024

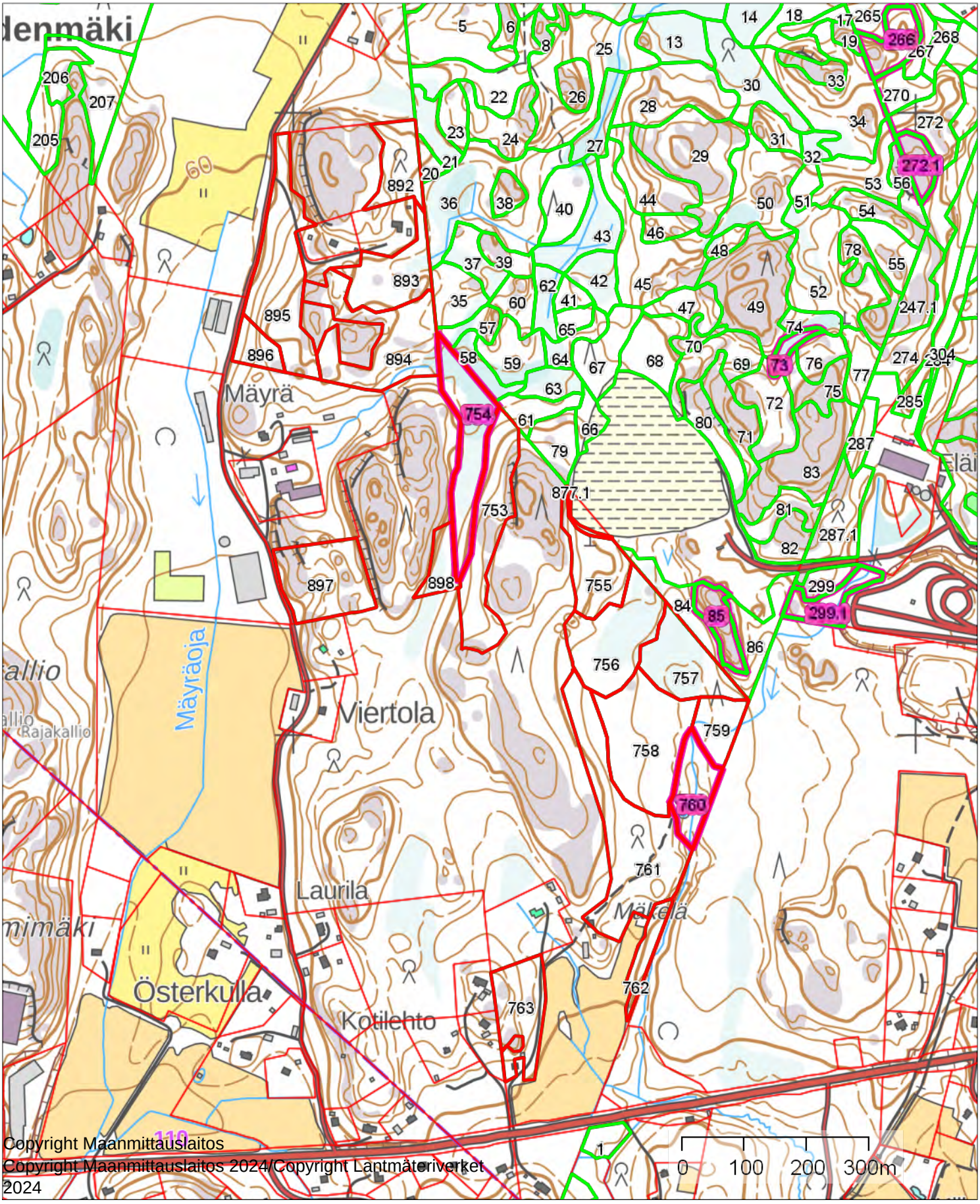

Copyright Maanmittauslaitos
Copyright Maanmittauslaitos 2024/Copyright Lantmäteriverket 2024