Mäkelä 927-428-2-91	1:2000	Foresta
Kiinteistö: Mäkelä 927-428-2-91		Koordinaatisto ETRS-TM35FIN Keskipiste (357263, 6694919) Tulostettu 9.9.2024

Copyright Maanmittauslaitos
Copyright Maanmittauslaitos 2024/Copyright Lantmäteriverket 2024

MÄNTYNUMMI 927-401-2-733	1:2500	Foresta
Kiinteistö: MÄNTYNUMMI 927-401-2-733		Koordinaatisto ETRS-TM35FIN Keskipiste (350597, 6692128) Tulostettu 9.9.2024

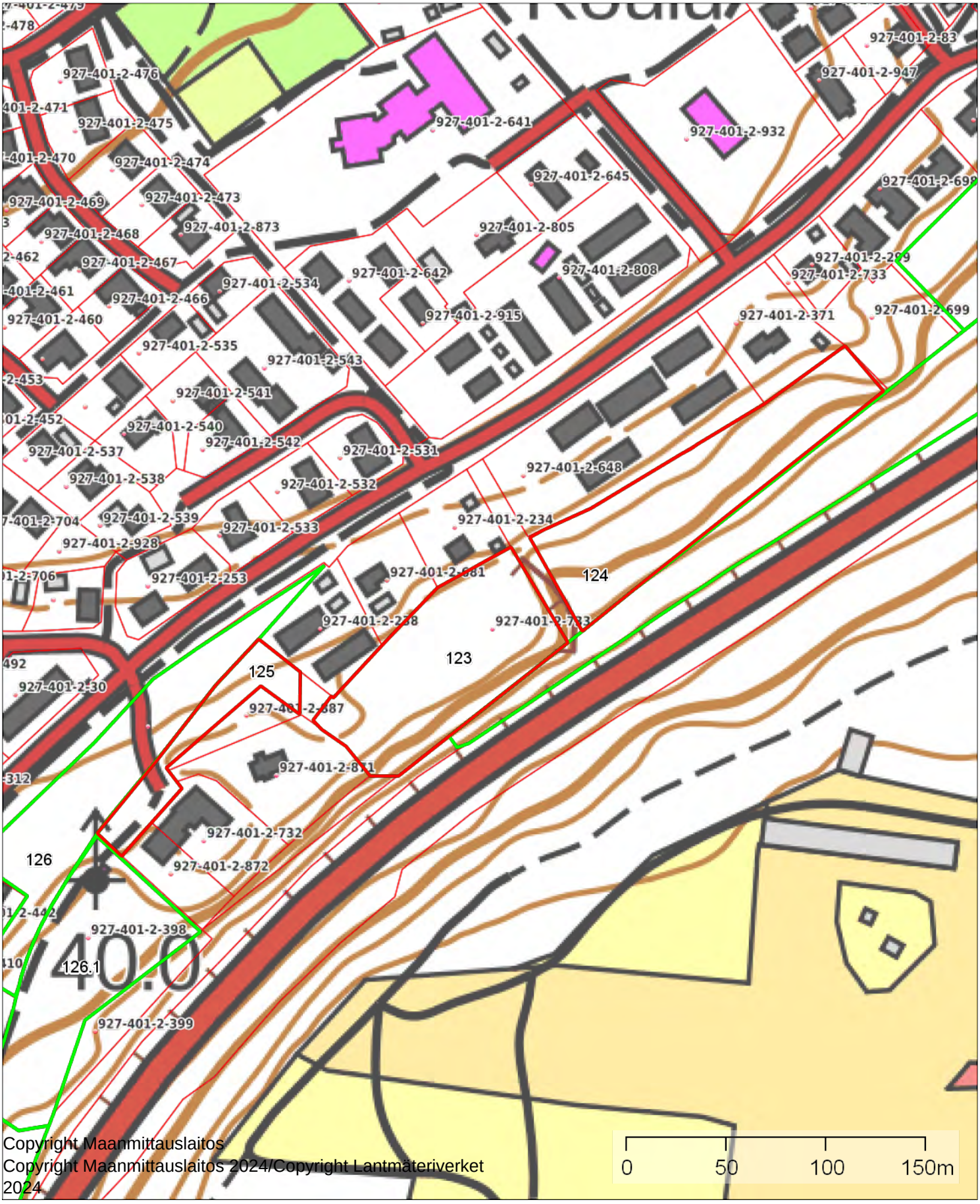

Copyright Maanmittauslaitos
Copyright Maanmittauslaitos 2024/Copyright Lantmäteriverket 2024

NIITYNSYRJÄ 927-416-3-79	1:2500	Foresta
Kiinteistö: NIITYNSYRJÄ 927-416-3-79		Koordinaatisto ETRS-TM35FIN Keskipiste (357771, 6696405) Tulostettu 9.9.2024

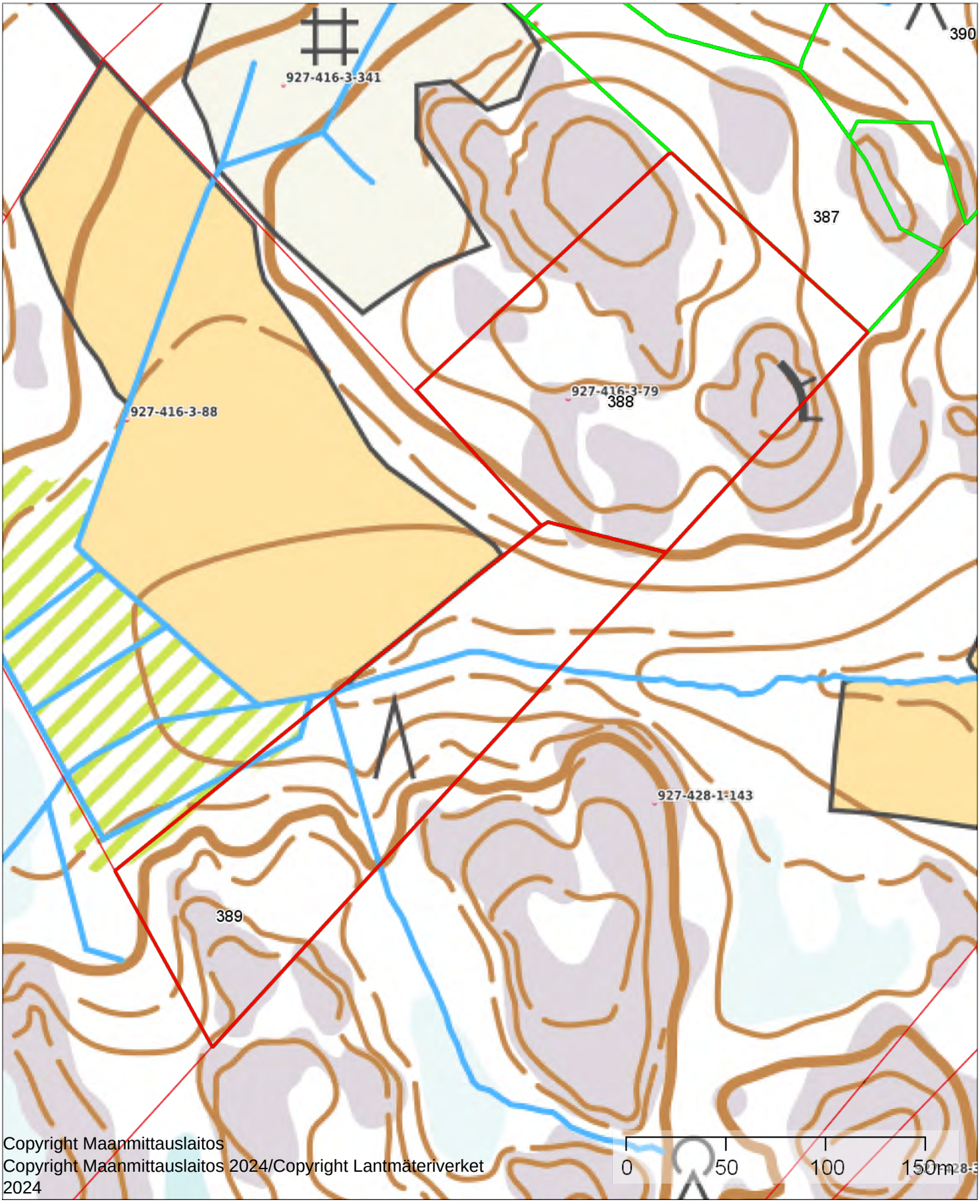

Copyright Maanmittauslaitos
Copyright Maanmittauslaitos 2024/Copyright Lantmäteriverket 2024

NUMMENRANTA 927-421-1-542	1:1500	Foresta
Kiinteistö: NUMMENRANTA 927-421-1-542		Koordinaatisto ETRS-TM35FIN Keskipiste (353463, 6695081) Tulostettu 9.9.2024

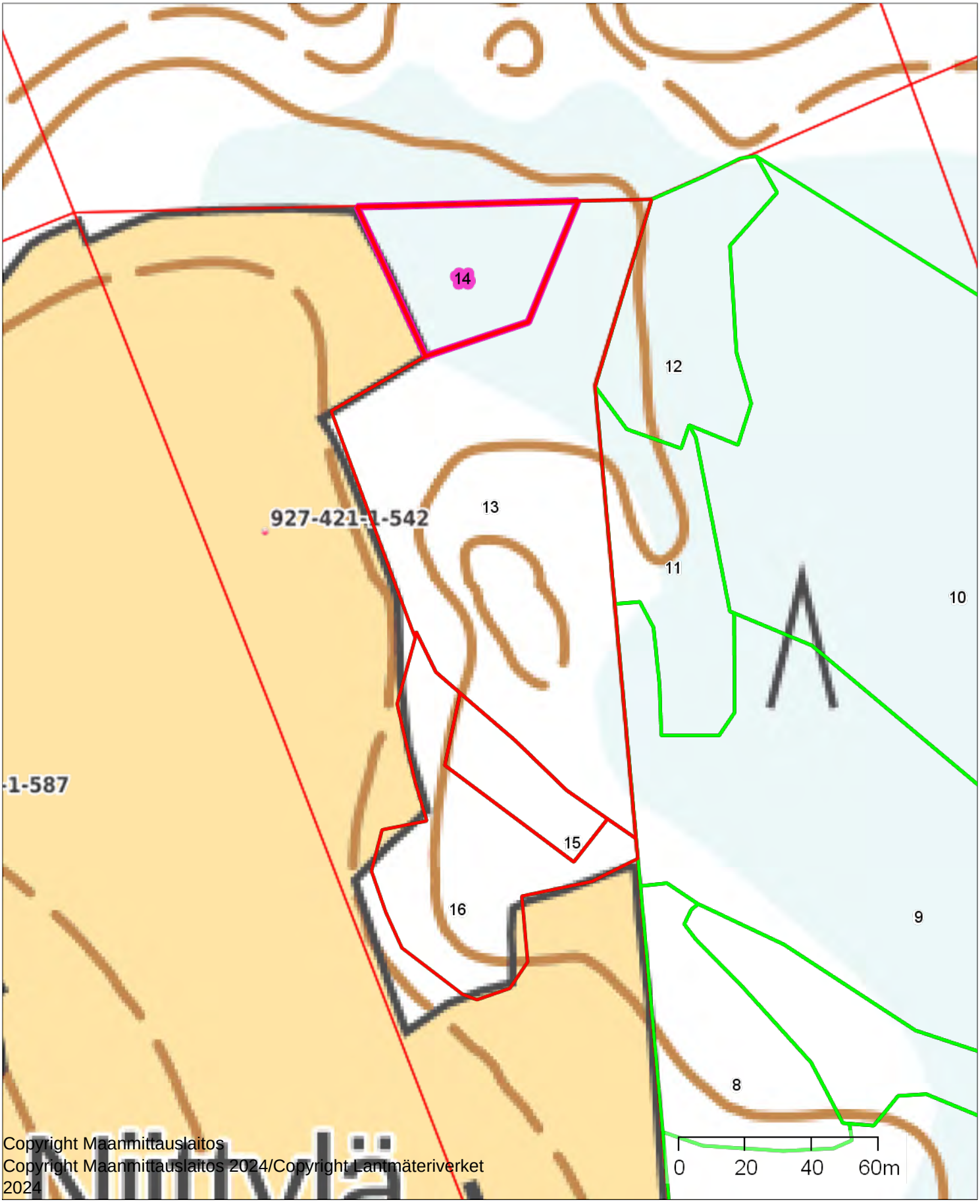

Copyright Maanmittauslaitos
Copyright Maanmittauslaitos 2024/Copyright Lantmäteriverket 2024

NUMMENRANTA 927-421-1-542 osa 2	1:9000	Foresta
Kiinteistö: NUMMENRANTA 927-421-1-542		Koordinaatisto ETRS-TM35FIN Keskipiste (353651, 6693423) Tulostettu 9.9.2024

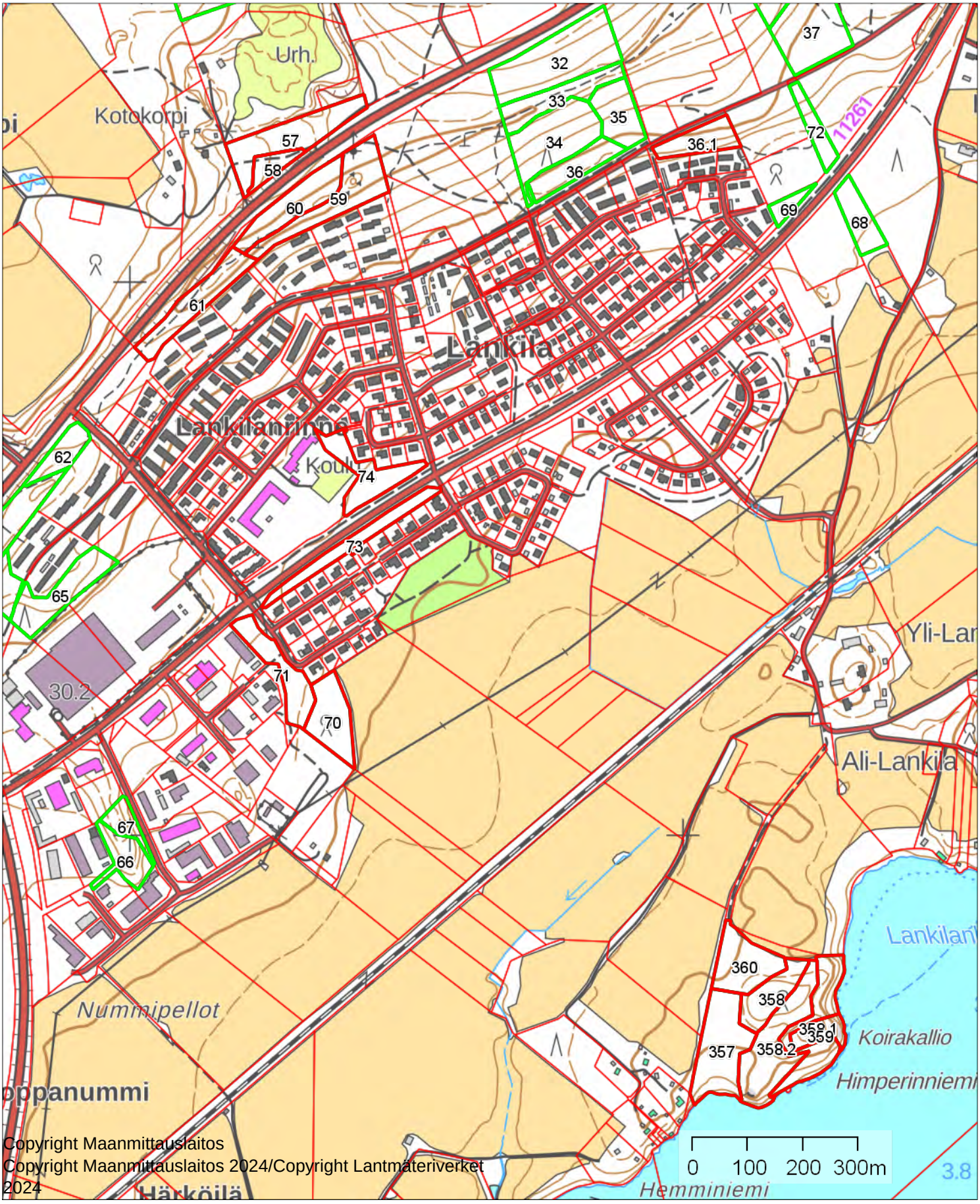

Copyright Maanmittauslaitos
Copyright Maanmittauslaitos 2024/Copyright Lantmäteriverket 2024

NUMMI 927-421-1-376	1:2000	Foresta
Kiinteistö: NUMMI 927-421-1-376		Koordinaatisto ETRS-TM35FIN Keskipiste (353791, 6694318) Tulostettu 9.9.2024

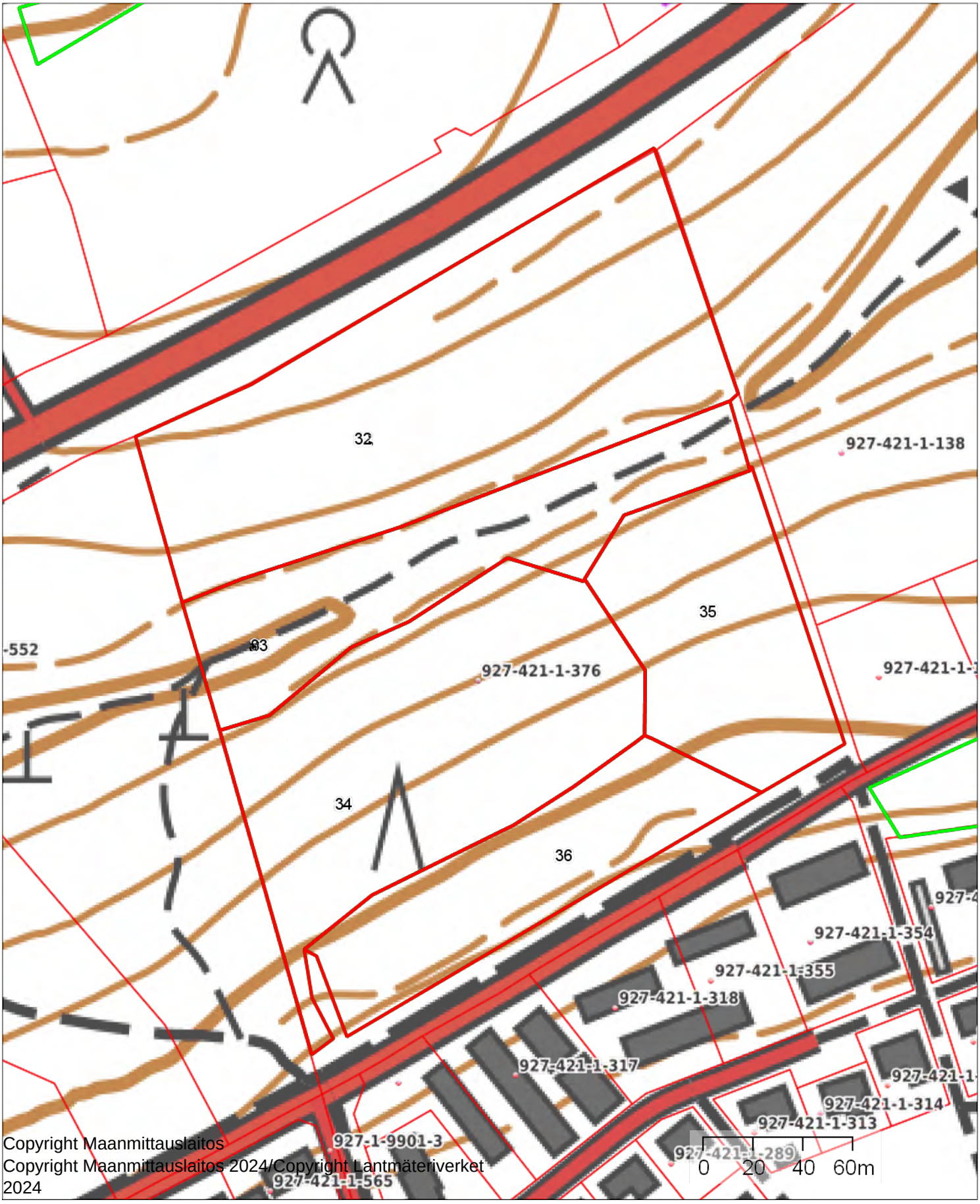

Copyright Maanmittauslaitos
Copyright Maanmittauslaitos 2024/Copyright Lantmäteriverket 2024

OLKKALAN RAUTATIE 927-420-2-12	1:2000	Foresta
Kiinteistö: OLKKALAN RAUTATIE 927-420-2-12		Koordinaatisto ETRS-TM35FIN Keskipiste (357280, 6696198) Tulostettu 9.9.2024

Copyright Maanmittauslaitos
Copyright Maanmittauslaitos 2024/Copyright Lantmäteriverket 2024

PELTO-LUONTOLA 927-401-1-50	1:1500	Foresta
Kiinteistö: PELTO-LUONTOLA 927-401-1-50		Koordinaatisto ETRS-TM35FIN Keskipiste (351080, 6693316) Tulostettu 9.9.2024

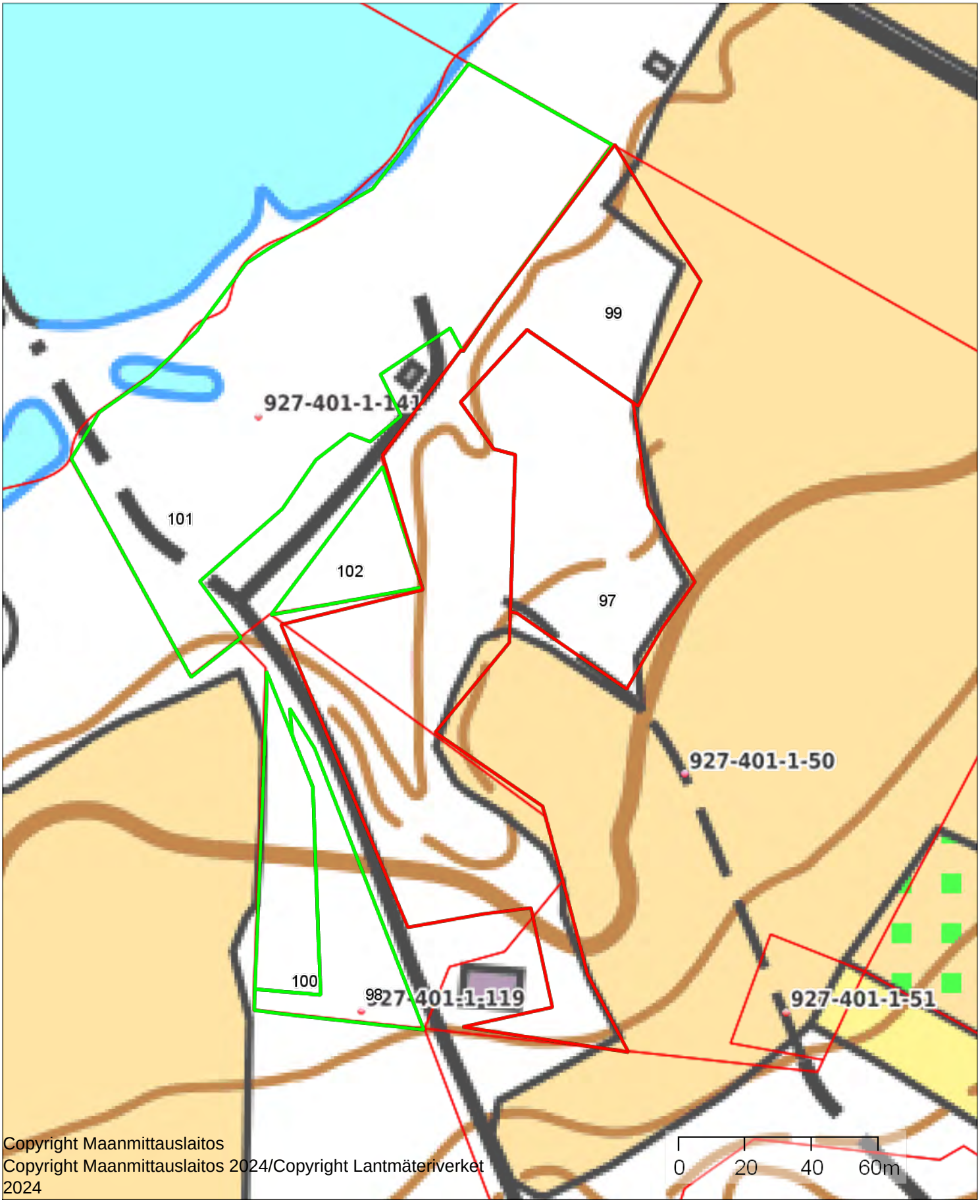

Copyright Maanmittauslaitos
Copyright Maanmittauslaitos 2024/Copyright Lantmäteriverket 2024

PETÄJIKKÖ 927-416-3-254	1:1500	Foresta
Kiinteistö: PETÄJIKKÖ 927-416-3-254		Koordinaatisto ETRS-TM35FIN Keskipiste (358131, 6697278) Tulostettu 9.9.2024

Copyright Maanmittauslaitos
Copyright Maanmittauslaitos 2024/Copyright Lantmäteriverket 2024

PEURANRINNE 927-448-2-192	1:1000	Foresta
Kiinteistö: PEURANRINNE 927-448-2-192		Koordinaatisto ETRS-TM35FIN Keskipiste (361649, 6704962) Tulostettu 9.9.2024

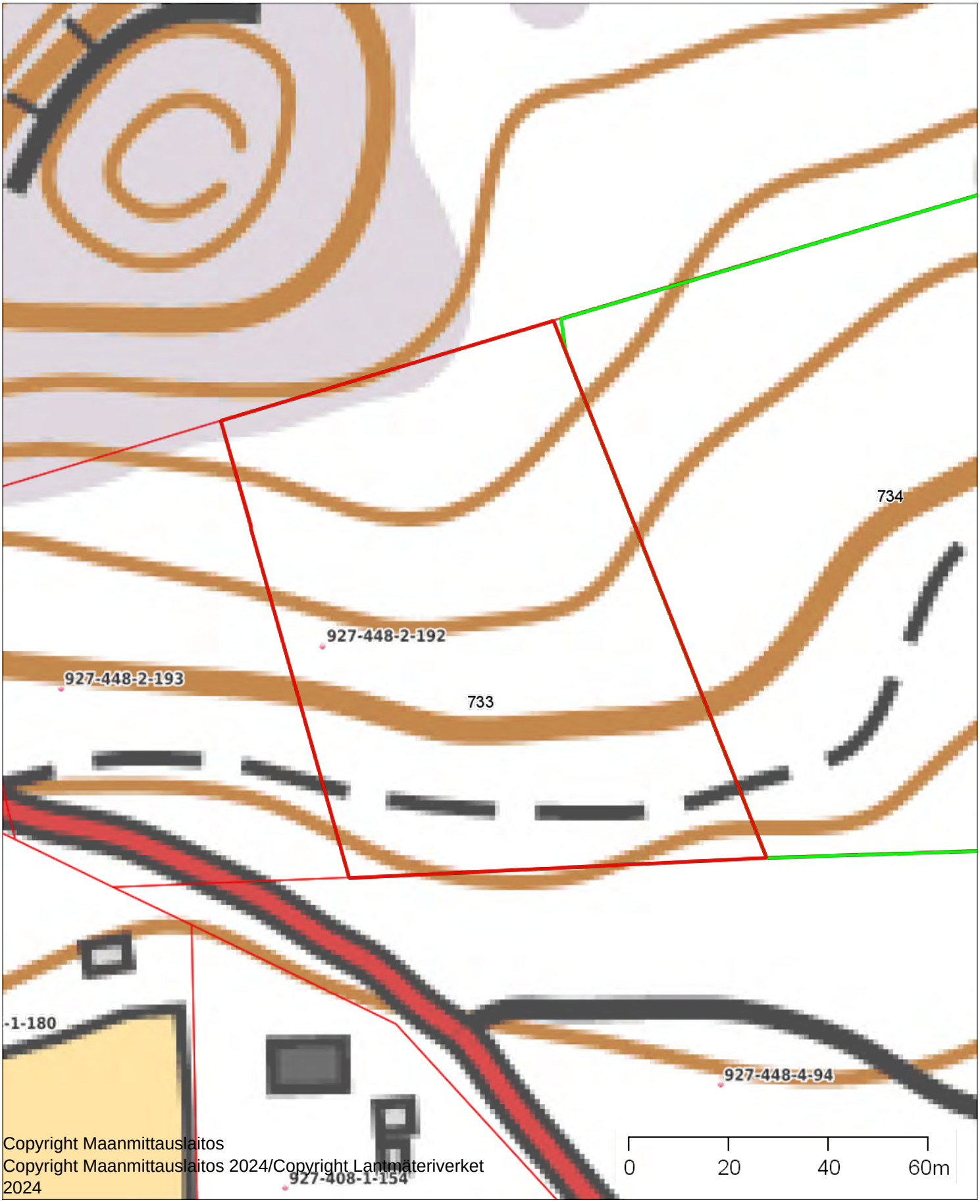

Copyright Maanmittauslaitos
Copyright Maanmittauslaitos 2024/Copyright Lantmäteriverket 2024

POHJARINNE 927-427-1-422	1:2000	Foresta
Kiinteistö: POHJARINNE 927-427-1-422		Koordinaatisto ETRS-TM35FIN Keskipiste (353165, 6700965) Tulostettu 9.9.2024

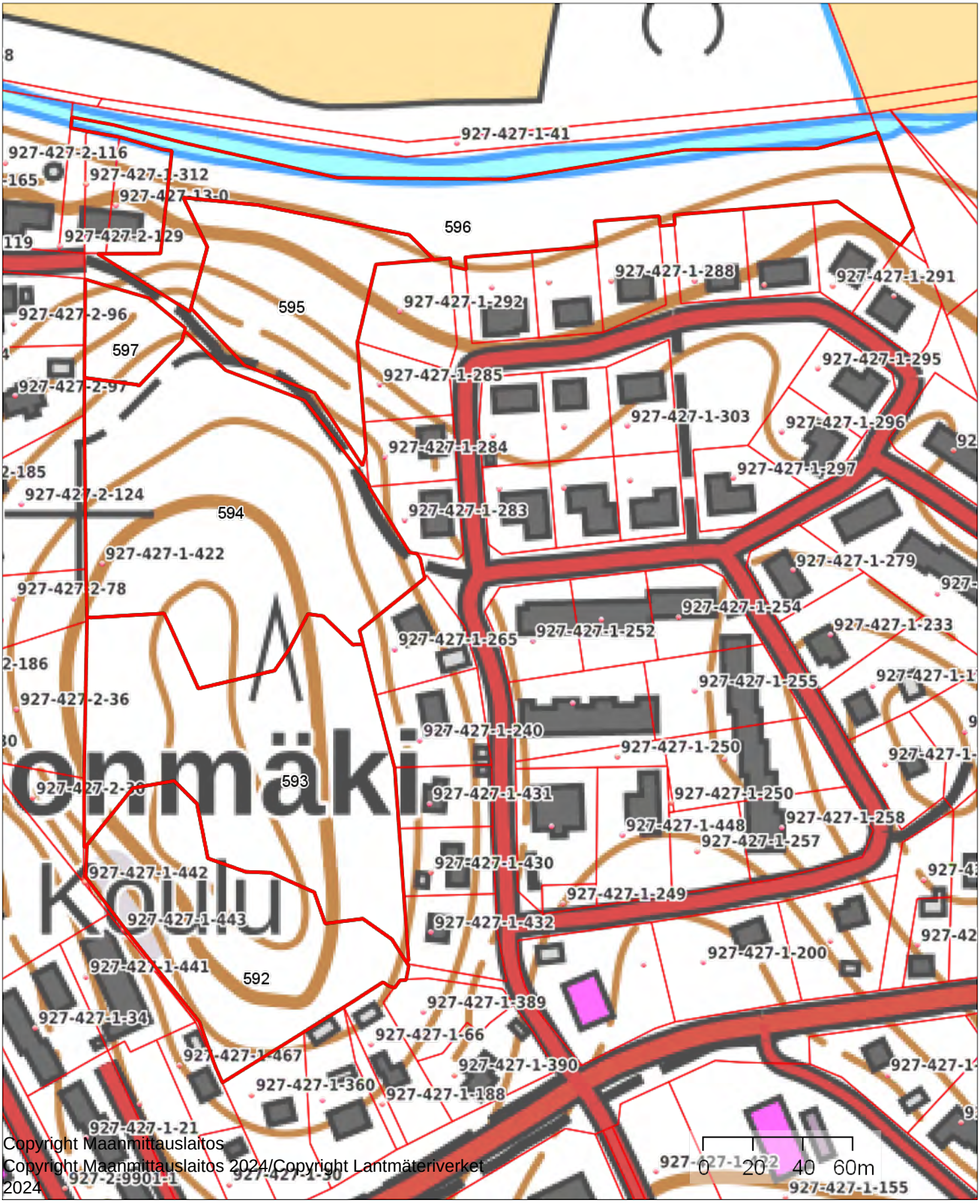

Copyright Maanmittauslaitos
Copyright Maanmittauslaitos 2024/Copyright Lantmäteriverket 2024

PUTKINOTKO II 927-406-4-138	1:1000	Foresta
Kiinteistö: PUTKINOTKO II 927-406-4-138		Koordinaatisto ETRS-TM35FIN Keskipiste (351002, 6689538) Tulostettu 9.9.2024

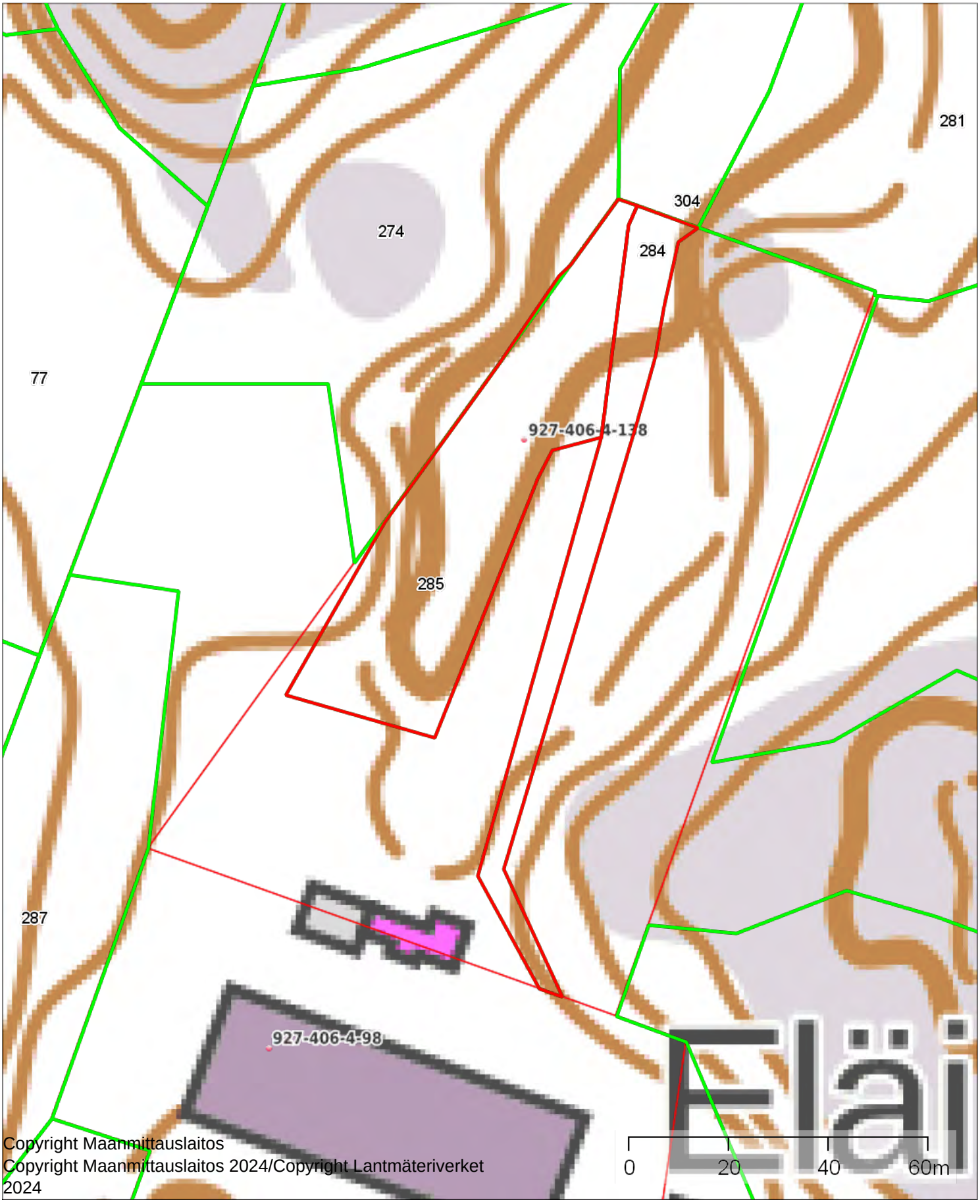

Copyright Maanmittauslaitos
Copyright Maanmittauslaitos 2024/Copyright Lantmäteriverket 2024

PÄSSI 927-451-3-105	1:2000	Foresta
Kiinteistö: PÄSSI 927-451-3-105		Koordinaatisto ETRS-TM35FIN Keskipiste (351059, 6694972) Tulostettu 9.9.2024

Copyright Maanmittauslaitos
Copyright Maanmittauslaitos 2024/Copyright Lantmäteriverket 2024

PÄÄKSLAHTI 927-435-6-95 osa 1	1:10000	Foresta
Kiinteistö: PÄÄKSLAHTI 927-435-6-95		Koordinaatisto ETRS-TM35FIN Keskipiste (349706, 6695850) Tulostettu 29.10.2024

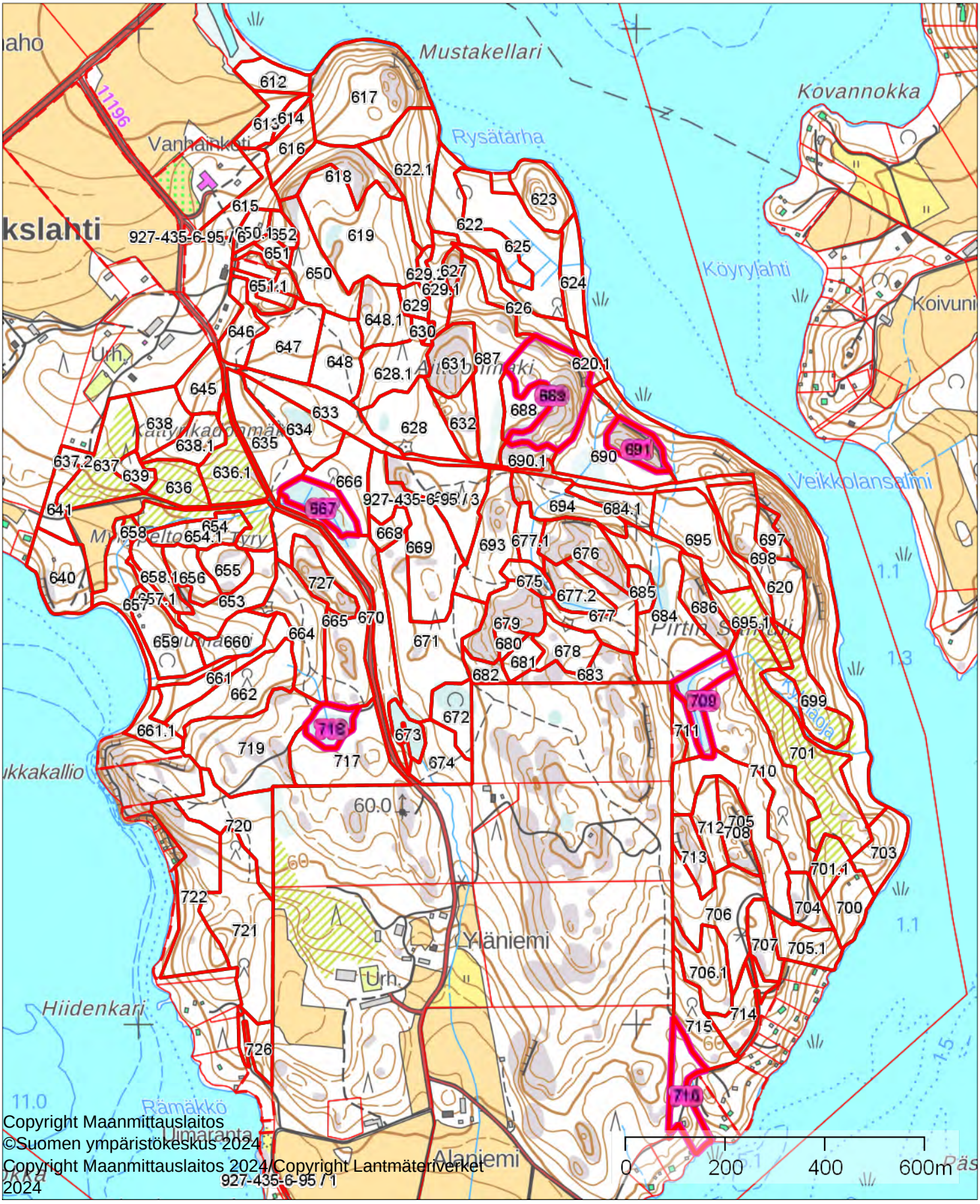

Copyright Maanmittauslaitos
©Suomen ympäristökeskus 2024
Copyright Maanmittauslaitos 2024/Copyright Lantmäteriverket 2024

PÄÄKSLAHTI 927-435-6-95 osa 2	1:10000	Foresta
Kiinteistö: PÄÄKSLAHTI 927-435-6-95		Koordinaatisto ETRS-TM35FIN Keskipiste (348490, 6696838) Tulostettu 9.9.2024

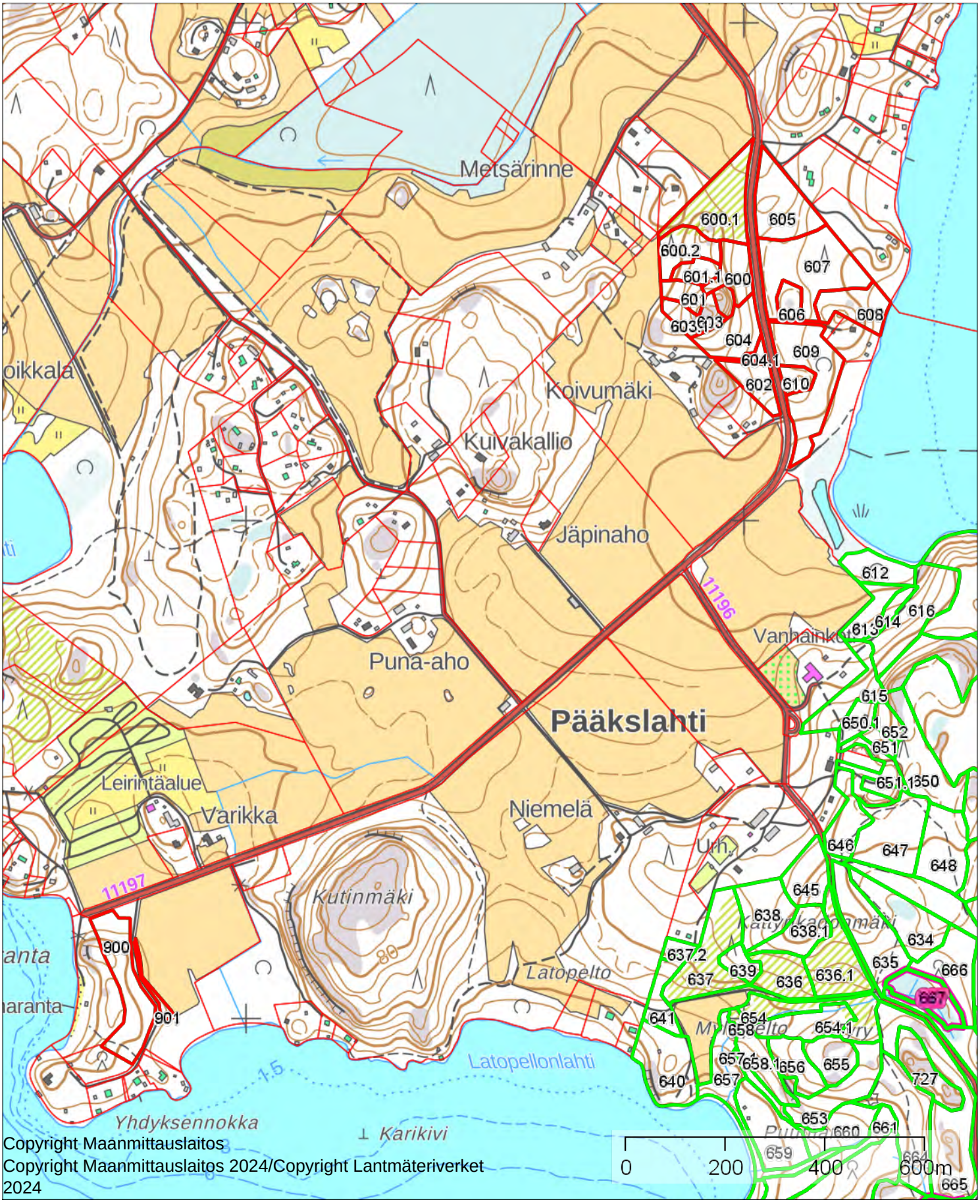

Copyright Maanmittauslaitos
Copyright Maanmittauslaitos 2024/Copyright Lantmäteriverket 2024

RANTAPELTO 927-401-2-790	1:4000	Foresta
Kiinteistö: RANTAPELTO 927-401-2-790		Koordinaatisto ETRS-TM35FIN Keskipiste (350430, 6692369) Tulostettu 9.9.2024

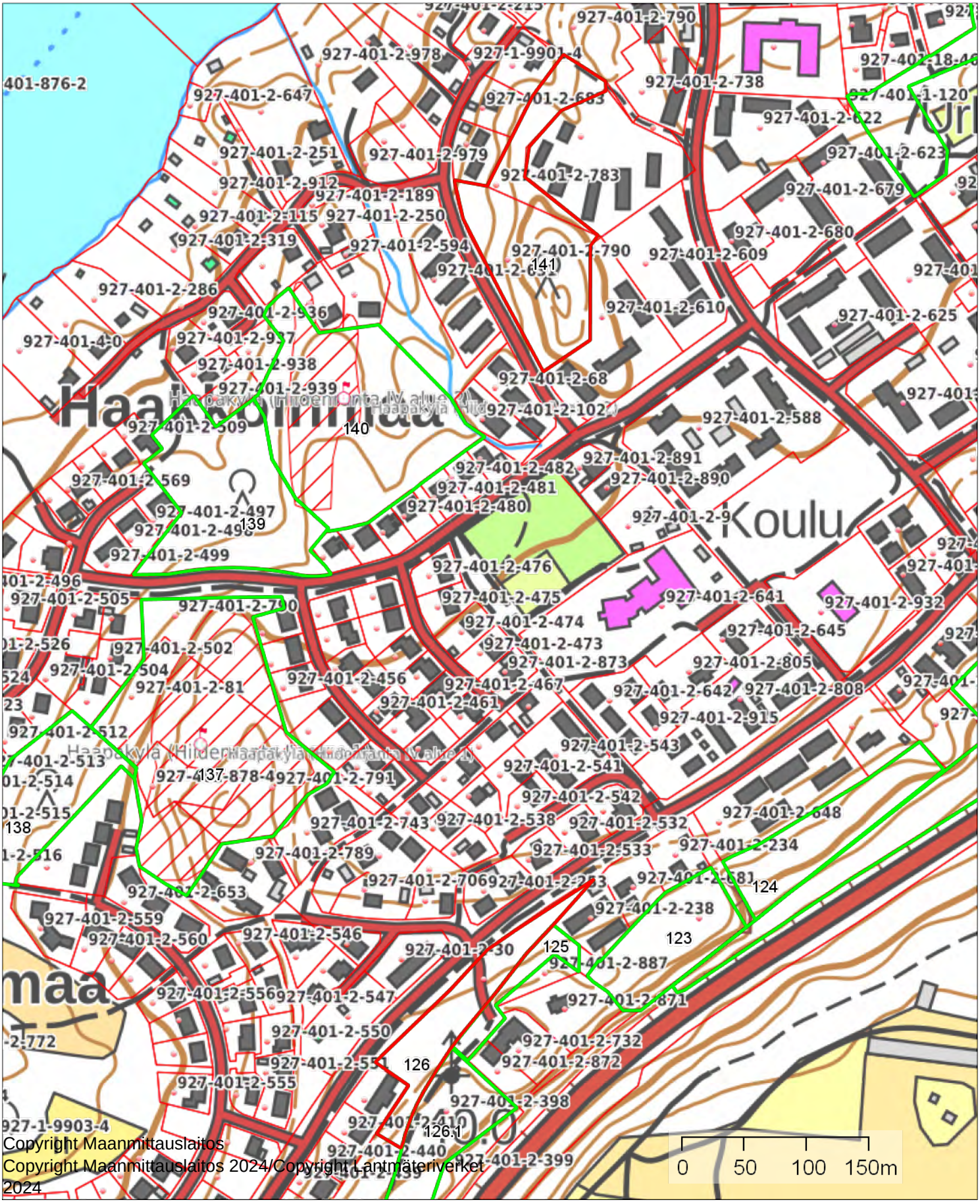

Copyright Maanmittauslaitos
Copyright Maanmittauslaitos 2024/Copyright Lantmäteriverket 2024

Ridalinmetsä 927-436-1-338	1:7000	Foresta
Kiinteistö: Ridalinmetsä 927-436-1-338		Koordinaatisto ETRS-TM35FIN Keskipiste (352802, 6689968) Tulostettu 9.9.2024

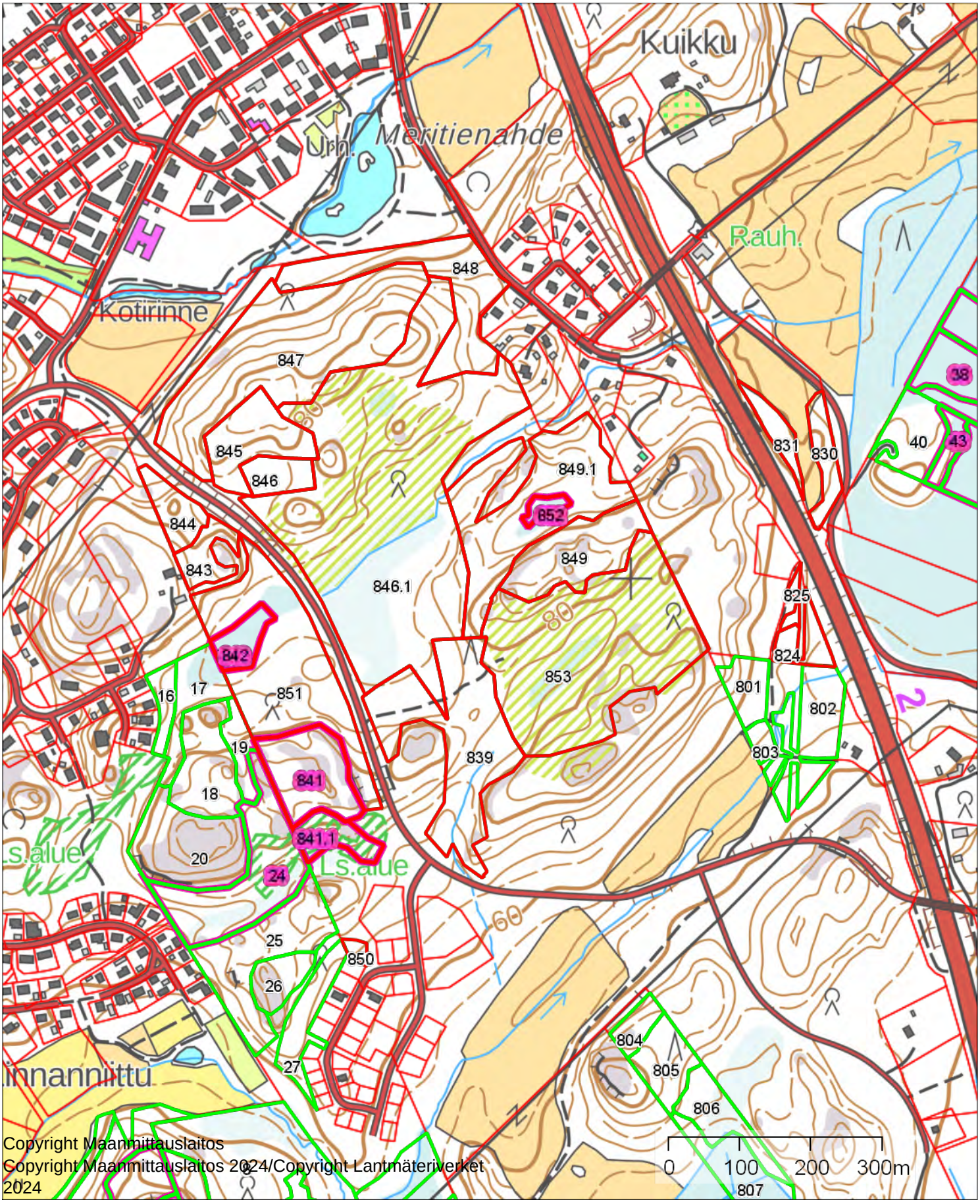

Copyright Maanmittauslaitos
Copyright Maanmittauslaitos 2024/Copyright Lantmäteriverket 2024

RIITAPERÄ 927-406-4-133	1:1000	Foresta
Kiinteistö: RIITAPERÄ 927-406-4-133		Koordinaatisto ETRS-TM35FIN Keskipiste (350475, 6688264) Tulostettu 9.9.2024

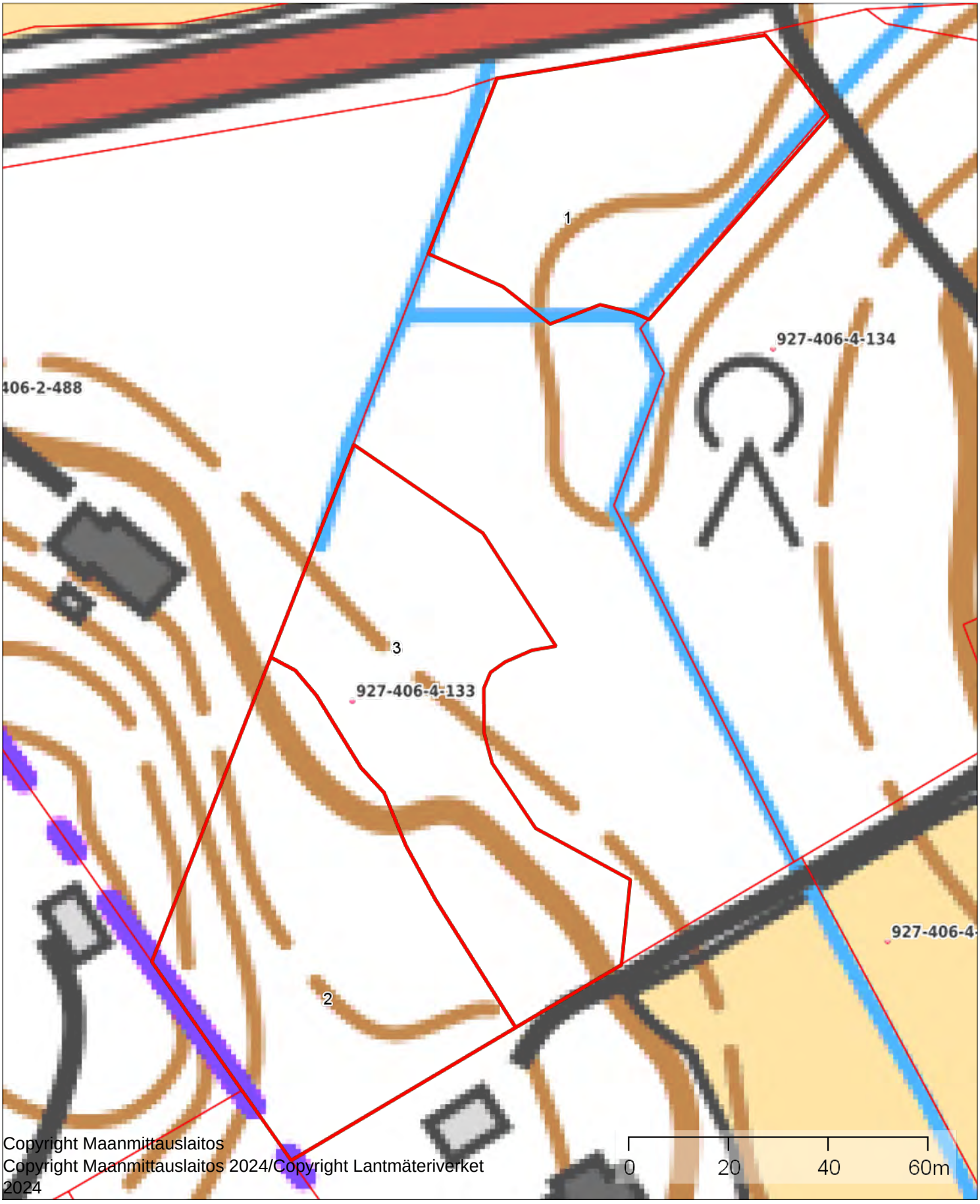

Copyright Maanmittauslaitos
Copyright Maanmittauslaitos 2024/Copyright Lantmäteriverket 2024

RINNE 927-421-1-377	1:1500	Foresta
Kiinteistö: RINNE 927-421-1-377		Koordinaatisto ETRS-TM35FIN Keskipiste (352850, 6693439) Tulostettu 9.9.2024

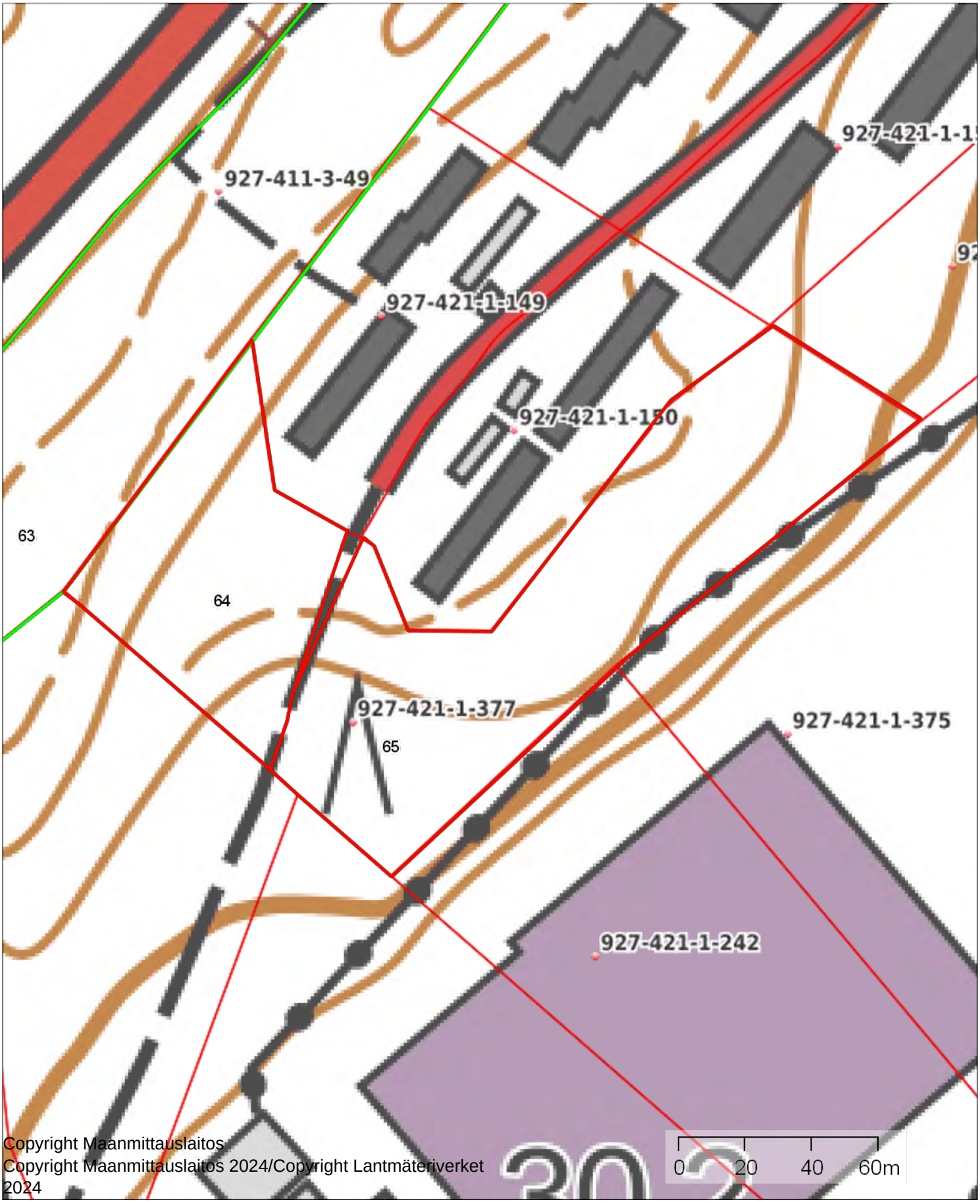

Copyright Maanmittauslaitos
Copyright Maanmittauslaitos 2024/Copyright Lantmäteriverket 2024

RINNEMETSÄ 927-454-1-136	1:2000	Foresta
Kiinteistö: RINNEMETSÄ 927-454-1-136		Koordinaatisto ETRS-TM35FIN Keskipiste (349277, 6689734) Tulostettu 9.9.2024

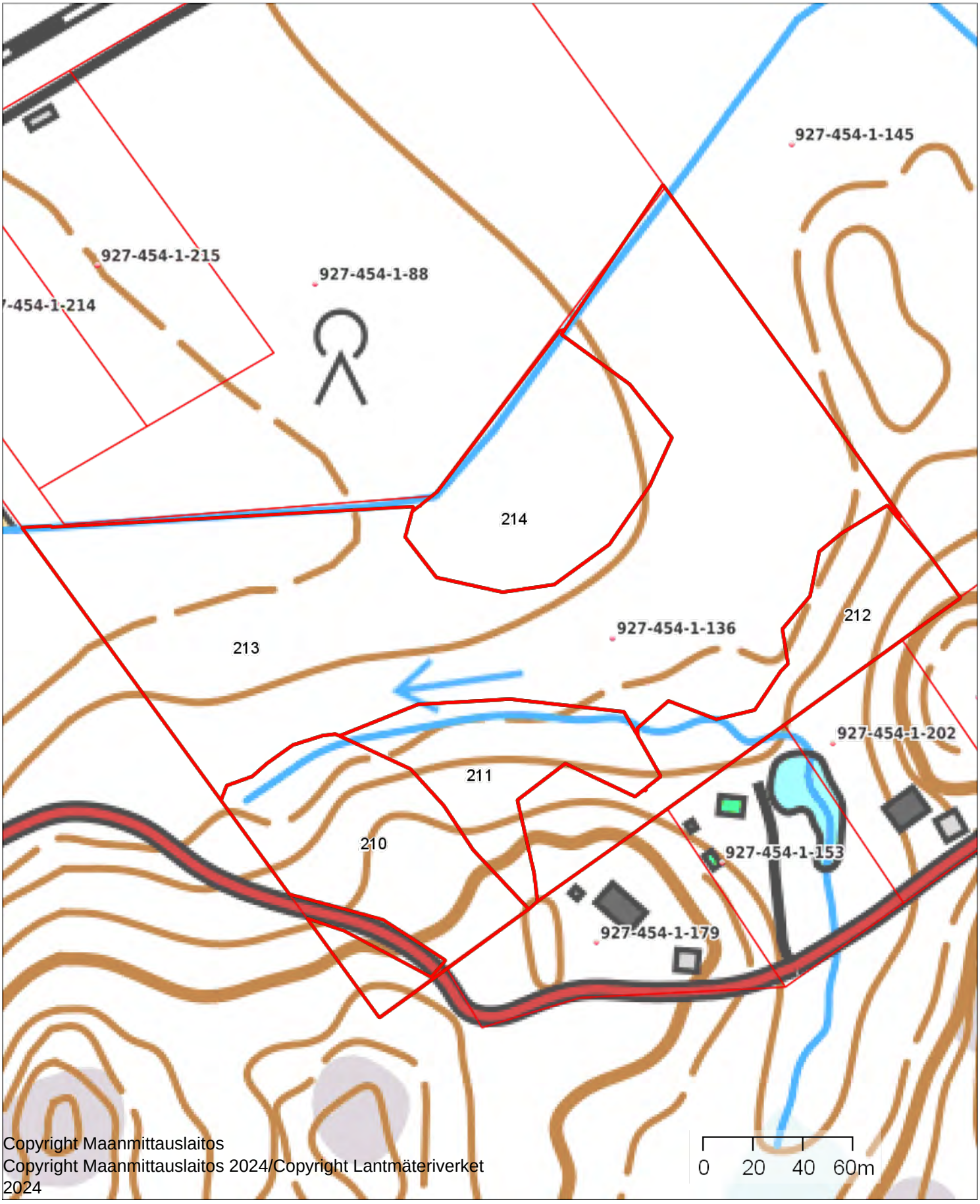

Copyright Maanmittauslaitos
Copyright Maanmittauslaitos 2024/Copyright Lantmäteriverket 2024