






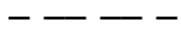



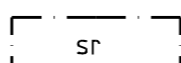



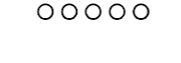

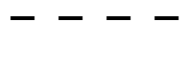
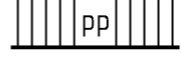

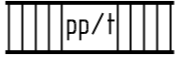



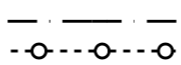

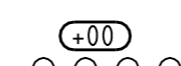








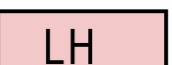




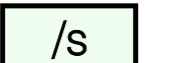




VIHTI, Ojakkala

Asemakaava ja asemakaavan muutos.

MK 1:3000

	Asuinkerrostalojen korttelialue.		3 metriä kaava-alueen rajan ulkopuolella oleva viiva.
	Asuinkerrostalojen ja rivitalojen korttelialue. Rivitaloissa sijaitsevilla asunnoilla on oltava tarkoituksenmukaisesti suojattu yksityinen piha.		Korttelin, korttelinosan ja alueen raja.
	Asuinpienalojen korttelialue.		Osa-alueen raja.
	Rivitalojen ja muiden kytkettyjen asuinrakennusten korttelialue.		Ohjeellinen alueen tai osa-alueen raja.
	Erillispienalojen korttelialue.		Ohjeellinen fontin/rakennuspaikan raja.
	Asuin-, liike- ja toimistorakennusten korttelialue.	ENÄTIE	Kadun, tien, katuaukion, torin, puiston tai muu yleisen alueen nimi.
	Yhdistettyjen liike- ja asuinkerrostalojen korttelialue. Jokaisella rakennuspaikalla on vähintään 25% rakennettavasta kerrosalasta käytettävä liiketilaksi.		Suojeltava rakennus.
	Maatilojen talouskeskusten korttelialue.		Rakennusala.
	Palvelurakennusten korttelialue.		Ulkoilureitti.
	Huvi- ja viihdepalvelujen korttelialue.		Ohjeellinen jalankululle varattu alueen osa.
	Yleisten rakennusten korttelialue.		Jalankululle ja polkupyöräilylle varattu katu/tie.
	Liike- ja toimistorakennusten korttelialue.		Jalankululle ja polkupyöräilylle varattu katu/tie, jolla tontille/rakennuspaikalle ajo on sallittu.
	Toimitilarakennusten korttelialue.		Jalankululle ja polkupyöräilylle varattu katu/tie, jolla huoltoajo on sallittu.
	Teollisuusrakennusten korttelialue, jolla ympäristö asettaa toiminnan laadulle erityisiä vaatimuksia.		Maanalaista johtoa varten varattu alueen osa.
	Puisto.		Alueelle on rakennettava meluste. Merkintä osoittaa esteen likimääräisen sijainnin ja lukuarvo sen yläreunan likimääräisen korkeusaseman.
	Lähivirkistysalue.		Luonnon monimuotoisuuden kannalta tärkeä alue.
	Uimaranta-alue.		Tärkeä tai veden hankintaan soveltuva pohjavesialue.
	Loma- ja matkailualue.		Eritasoristeys
	Yleinen pysäköintialue.		
	Rautatiealue.		
	Huoltoaseman korttelialue.		
	Erityisalue.		
	Suojaviheralue.		
	Luonnonsuojelualue.		
	Maatalousalue.		Vihdissä 12.06.2013
	Puutarha- ja kasvihuonealue.		Rauno Kujanpää tekninen ja ympäristöjohtaja
	Alue, jolla ympäristö säilytetään.		Tarja Johansson kaavasuunnittelija
	Sijaitsee pohjaveden muodostamisalueella.		
	Alue rakennetaan ja hoidetaan pintavesien imeytykseen ja viivyytykseen soveltuvana viheralueena.		

Kate 12.06.2013

	VIHDIN KUNNANVIRASTO	Suunnittelija TJo	Päiväys
	TEKNINEN JA YMPÄRISTÖKESKUS	Suunnitteluavustaja	12.6.13
VIHTI Ojakkalan asemakaava	Alue Ojakkala	Numero	0j15
	Mittakaava 1:3000		